



Egz. nr 3

*Usługi techniczne w budownictwie*  
**Jarosław Szymczak**  
**Oś. Konstytucji 3 Maja 28/40, 63-200 Jarocin**

## PLAN ZAGOSPODAROWANIA

**Budowa sieci wodociągowej z przyłączami w miejscowości Żegocin,  
gm. Czermin, pow. Pleszew**

|   |  |   |
|---|--|---|
| <b>Adres inwestycji:</b>  | Broniszewice, gm. Czermin, pow. Pleszew  |   |
| <b>Kategoria obiektu budowlanego</b>                            | XXVI – sieć wodociągowa  |   |
| <b>Jednostka ewidencyjna, obręb ewidencyjny, numery działek</b> | Jednostka ewidencyjna – 302002_2 – Czermin, obręb – 0012 – Żegocin, dz. nr 629 |   |
| <b>Inwestor:</b>  | <b>Gmina Czermin</b><br><b>Czermin 47, 63-304 Czermin</b>                      |   |
| <b>Projektant – branża sanitarna</b>                            | mgr inż. Jarosław Szymczak<br>uprawnienia projektowe nr<br>WKP/0408/PWOS/17    |  |
| <b>Sprawdzający – branża sanitarna</b>                          | mgr inż. Daria Grzesiak<br>uprawnienia projektowe nr<br>DOŚ/124/12             |  |
| <b>Data opracowania:</b>  | październik, 2025 r.   |   |



**Zawartość opracowania**

| Nr   | Pozycja opracowania   | Strona |
|------|---|--------|
|      | Strona tytułowa   | 1      |
|      | Zawartość opracowania   | 2      |
| I.   | CZĘŚĆ OPISOWA DO PLAN ZAGOSPODAROWANIA TERENU   | 3      |
| 1.   | Przedmiot inwestycji, a w przypadku zamierzenia budowlanego obejmującego więcej niż jeden obiekt budowlany – zakres całego zamierzenia, a w razie potrzeby kolejność realizacji obiektów.   | 3      |
| 2.   | Istniejący stan zagospodarowania działki lub terenu z opisem projektowanych zmian, w tym rozbiórek obiektów i obiektów przeznaczonych do dalszego eksploatowania.   | 3      |
| 3.   | Projektowane zagospodarowanie działki lub terenu, w tym urządzenia budowlane związane z obiektami budowlanymi, układ komunikacyjny, w tym określający parametry techniczne dróg pożarowych, sieci i urządzenia uzbrojenia terenu zapewniające przeciwpożarowe zaopatrzenie w wodę, ukształtowanie terenu i zieleni w zakresie niezbędnym do uzupełnienia części rysunkowej projektu zagospodarowania terenu.  | 3      |
| 4.   | Zestawienie powierzchni poszczególnych części zagospodarowania działki budowlanej lub terenu, jak: powierzchnia dróg, parkingów, placów i chodników, powierzchnia zieleni lub powierzchnia biologicznie czynna oraz innych części terenu, niezbędnych do sprawdzenia zgodności z ustaleniami miejscowego planu zagospodarowania przestrzennego, a w przypadku jego braku z decyzją o warunkach zabudowy albo decyzją o lokalizacji inwestycji celu publicznego. | 3      |
| 5.   | Dane informujące, czy działka lub teren, na którym jest projektowany obiekt budowlany, są wpisane do rejestru zabytków oraz czy podlega ochronie na podstawie ustaleń miejscowego planu zagospodarowania przestrzennego.  | 3      |
| 6.   | Dane określające wpływ eksploatacji górniczej na działkę lub teren zamierzenia budowlanego, znajdującego się w granicach terenu górniczego.   | 4      |
| 7.   | Informację i dane o charakterze i cechach istniejących i przewidywanych zagrożeń dla środowiska oraz higieny i zdrowia użytkowników projektowanych obiektów budowlanych i ich otoczenia w zakresie zgodnym z przepisami odrębnymi.  | 4      |
| 8.   | Inne konieczne dane wynikające ze specyfikacji, charakteru i stopnia skomplikowania obiektu budowlanego lub robót budowlanych.  | 4      |
| 9.   | W przypadku budynków – powierzchnię zabudowy, o której mowa w pkt. 4, określanej zgodnie z zasadami zawartymi w Polskiej Normie dotyczącej określenia i obliczania wskaźników powierzchniowych i kubaturowych wymienionej w załączniku do rozporządzenia.   | 4      |
| 10.  | Informacja o obszarze oddziaływania obiektu   | 4      |
| II.  | Rysunki:<br>- plan zagospodarowania terenu w skali 1:500 (rys nr 1)   | 6      |
| III. | Oświadczenie, uprawnienia i zaświadczenie projektanta:<br>- oświadczenie projektanta,<br>- uprawnienia budowlane projektanta,<br>- zaświadczenie Izby Inżynierów Budownictwa,   | 7-15   |



## **I. CZĘŚĆ OPISOWA DO PROJEKTU ZAGOSPODAROWANIA TERENU**

Kategoria obiektu budowlanego: XXVI – sieć wodociągowa

- 1. Przedmiot inwestycji, a w przypadku zamierzenia budowlanego obejmującego więcej niż jeden obiekt budowlany – zakres całego zamierzenia, a w razie potrzeby kolejność realizacji obiektów.**

Przedmiotem opracowania jest:

- budowa sieci wodociągowej z przyłączami z rur PEHD 100, SDR17, PN10, DN 110 mm, w zakresie zawartym w opracowaniu tj. od punktu 1 zlokalizowanego na terenie działki nr 629 do punktów nr 4 zlokalizowanych na działce nr 629  
Łączna długość sieci wodociągowej w zakresie zawartym w opracowaniu wynosi 184,0 mb, przyłącza wodociągowe PE DN 32, PN10 – 10 szt

- 2. Istniejący stan zagospodarowania działki lub terenu z opisem projektowanych zmian, w tym rozbiórek obiektów i obiektów przeznaczonych do dalszego eksploataowania.**

Działki przewidziane pod inwestycję stanowią drogę gminną nr 625043 P – działka nr 629. Zabudowę działki stanowi droga gminna o nawierzchni utwardzonej.

- 3. Projektowane zagospodarowanie działki lub terenu, w tym urządzenia budowlane związane z obiektami budowlanymi, układ komunikacyjny, w tym określający parametry techniczne dróg pożarowych, sieci i urządzenia uzbrojenia terenu zapewniające przeciwpożarowe zaopatrzenie w wodę, ukształtowanie terenu i zieleni w zakresie niezbędnym do uzupełnienia części rysunkowej projektu zagospodarowania terenu.**

Na terenie w/w działki Inwestor planuje wybudowanie wodociągu w celu zaopatrzenia w wodę działek budowlanych które są w planie rozwojowym gminy. Budowa sieci wodociągowej wraz z przyłączami nie wpłynie na dotychczasową funkcję terenu.

- 4. Zestawienie powierzchni poszczególnych części zagospodarowania działki budowlanej lub terenu, jak: powierzchnia dróg, parkingów, placów i chodników, powierzchnia zieleni lub powierzchnia biologicznie czynna oraz innych części terenu, niezbędnych do sprawdzenia zgodności z ustaleniami miejscowego planu zagospodarowania przestrzennego, a w przypadku jego braku z decyzją o warunkach zabudowy albo decyzją o lokalizacji inwestycji celu publicznego.**

Całkowita długość sieci wodociągowej wynosi – 184,0 mb. W ramach inwestycji wykonane zostaną przyłącza wodociągowe w ilości 10 szt.

- 5. Dane informujące, czy działka lub teren, na którym jest projektowany obiekt budowlany, są wpisane do rejestru zabytków oraz czy podlega ochronie na podstawie ustaleń miejscowego planu zagospodarowania przestrzennego.**



Działka i jej zabudowa nie podlegają ochronie konserwatorskiej.

**6. Dane określające wpływ eksploatacji górniczej na działkę lub teren zamierzenia budowlanego, znajdującego się w granicach terenu górniczego.**

Nie dotyczy.

**7. Informację i dane o charakterze i cechach istniejących i przewidywanych zagrożeń dla środowiska oraz higieny i zdrowia użytkowników projektowanych obiektów budowlanych i ich otoczenia w zakresie zgodnym z przepisami odrębnymi.**

Projektowana budowa sieci wodociągowej wraz z przyłączami nie stanowi zagrożenia dla środowiska oraz higieny i zdrowia użytkowników projektowanych obiektów budowlanych i ich otoczenia. Sieć wodociągowa oraz przyłącza wykonane zgodnie z projektem i sztuką budowlaną oraz eksploatowane w należyty sposób nie stanowią zagrożenia dla otoczenia i środowiska.

**8. Inne konieczne dane wynikające ze specyfikacji, charakteru i stopnia skomplikowania obiektu budowlanego lub robót budowlanych.**

Całość robót montażowych sieci wodociągowej oraz przyłącza wykonać zgodnie z „Warunkami technicznymi wykonania i odbioru sieci wodociągowych” zeszyt nr 3 COBRTI INSTAL

**9. W przypadku budynków – powierzchnię zabudowy, o której mowa w pkt. 4, określanej zgodnie z zasadami zawartymi w Polskiej Normie dotyczącej określenia i obliczania wskaźników powierzchniowych i kubaturowych wymienionej w załączniku do rozporządzenia.**

Nie dotyczy

**10. Informacja o obszarze oddziaływania obiektu**

Zgodnie z art. 20, pkt. 1c Prawa budowlanego (Dz.U. 2021, poz. 2351) wyznaczono obszar oddziaływania w otoczeniu projektowanej inwestycji na podstawie przepisów odrębnych tj. :

- Rozporządzenie Ministra Infrastruktury z 12 kwietnia 2002 r w sprawie warunków technicznych jakim powinny odpowiadać budynki i ich usytuowanie (tekst jednolity Dz. U. 2022, poz. 1225 z późniejszymi zmianami),
- Prawo ochrony środowiska z 27 kwietnia 2001 r (tekst jednolity Dz. U. 2022, poz. 2556, 2687 z późniejszymi zmianami),
- Prawo o ochronie zabytków i opiece nad zabytkami z 23 lipca 2003 r (tekst jednolity Dz. U. 2022, poz. 840 z późniejszymi zmianami),
- Ustawa o drogach publicznych z 21 marca 1985 r (tekst jednolity Dz. U. 2023, poz. 645 z późniejszymi zmianami) które potencjalnie mogłyby wprowadzać związane z tym obiektem ograniczenia w zagospodarowaniu, w tym zabudowy tego terenu.



Planowana inwestycja będzie stanowić kontynuację funkcji istniejącej. Obszar oddziaływania planowanej inwestycji w pełni zawiera się w granicach działki będącej w prawie do dysponowania na cele budowlane Inwestora.

| Lp                        | TERYT    | Obręb | Numer działki | Uwagi        |
|---------------------------|----------|-------|---------------|--------------|
| Broniszewice, gm. Czermin |          |       |               |              |
| 1.                        | 302002-2 | 0012  | 629           | Droga gminna |



## II. RYSUNKI:

- plan zagospodarowania terenu, rysunki nr 1 w skali 1:500



Gmina Spółka Wzrost  
63-304 Czemlin  
tel. (062) 7417-325  
NIP 617-20-64-354 Rn 25

7) *Peripoma costelligerum* *Wells* de *sp. nov.* *peripoma*

C:\ASTRO\Astro - 016 - PLEZIN  
Zakaznik do dletoz signat  
N<sup>o</sup> PEO 674018 2006  
BO. OI 2006  
PLEZIN, dila  
2 up STYLOSITY  
Dla M. K. Luch  
Kozal W. W. 1011  
Archivizatsiya i bezopasnost' me

[illegible]

| MPPA DO BELOW PROJECT/WORK   |  |
|--|--|
| Project/Work: <u>REPAIR OF CRACKS IN CONCRETE</u><br>Location: <u>BRIDGE 101, 102, 103, 104, 105, 106, 107, 108, 109, 110, 111, 112, 113, 114, 115, 116, 117, 118, 119, 120, 121, 122, 123, 124, 125, 126, 127, 128, 129, 130, 131, 132, 133, 134, 135, 136, 137, 138, 139, 140, 141, 142, 143, 144, 145, 146, 147, 148, 149, 150, 151, 152, 153, 154, 155, 156, 157, 158, 159, 160, 161, 162, 163, 164, 165, 166, 167, 168, 169, 170, 171, 172, 173, 174, 175, 176, 177, 178, 179, 180, 181, 182, 183, 184, 185, 186, 187, 188, 189, 190, 191, 192, 193, 194, 195, 196, 197, 198, 199, 200, 201, 202, 203, 204, 205, 206, 207, 208, 209, 210, 211, 212, 213, 214, 215, 216, 217, 218, 219, 220, 221, 222, 223, 224, 225, 226, 227, 228, 229, 230, 231, 232, 233, 234, 235, 236, 237, 238, 239, 240, 241, 242, 243, 244, 245, 246, 247, 248, 249, 250, 251, 252, 253, 254, 255, 256, 257, 258, 259, 260, 261, 262, 263, 264, 265, 266, 267, 268, 269, 270, 271, 272, 273, 274, 275, 276, 277, 278, 279, 280, 281, 282, 283, 284, 285, 286, 287, 288, 289, 290, 291, 292, 293, 294, 295, 296, 297, 298, 299, 300, 301, 302, 303, 304, 305, 306, 307, 308, 309, 310, 311, 312, 313, 314, 315, 316, 317, 318, 319, 320, 321, 322, 323, 324, 325, 326, 327, 328, 329, 330, 331, 332, 333, 334, 335, 336, 337, 338, 339, 340, 341, 342, 343, 344, 345, 346, 347, 348, 349, 350, 351, 352, 353, 354, 355, 356, 357, 358, 359, 360, 361, 362, 363, 364, 365, 366, 367, 368, 369, 370, 371, 372, 373, 374, 375, 376, 377, 378, 379, 380, 381, 382, 383, 384, 385, 386, 387, 388, 389, 390, 391, 392, 393, 394, 395, 396, 397, 398, 399, 400, 401, 402, 403, 404, 405, 406, 407, 408, 409, 410, 411, 412, 413, 414, 415, 416, 417, 418, 419, 420, 421, 422, 423, 424, 425, 426, 427, 428, 429, 430, 431, 432, 433, 434, 435, 436, 437, 438, 439, 440, 441, 442, 443, 444, 445, 446, 447, 448, 449, 450, 451, 452, 453, 454, 455, 456, 457, 458, 459, 460, 461, 462, 463, 464, 465, 466, 467, 468, 469, 470, 471, 472, 473, 474, 475, 476, 477, 478, 479, 480, 481, 482, 483, 484, 485, 486, 487, 488, 489, 490, 491, 492, 493, 494, 495, 496, 497, 498, 499, 500, 501, 502, 503, 504, 505, 506, 507, 508, 509, 510, 511, 512, 513, 514, 515, 516, 517, 518, 519, 520, 521, 522, 523, 524, 525, 526, 527, 528, 529, 530, 531, 532, 533, 534, 535, 536, 537, 538, 539, 540, 541, 542, 543, 544, 545, 546, 547, 548, 549, 550, 551, 552, 553, 554, 555, 556, 557, 558, 559, 560, 561, 562, 563, 564, 565, 566, 567, 568, 569, 570, 571, 572, 573, 574, 575, 576, 577, 578, 579, 580, 581, 582, 583, 584, 585, 586, 587, 588, 589, 590, 591, 592, 593, 594, 595, 596, 597, 598, 599, 600, 601, 602, 603, 604, 605, 606, 607, 608, 609, 610, 611, 612, 613, 614, 615, 616, 617, 618, 619, 620, 621, 622, 623, 624, 625, 626, 627, 628, 629, 630, 631, 632, 633, 634, 635, 636, 637, 638, 639, 640, 641, 642, 643, 644, 645, 646, 647, 648, 649, 650, 651, 652, 653, 654, 655, 656, 657, 658, 659, 660, 661, 662, 663, 664, 665, 666, 667, 668, 669, 670, 671, 672, 673, 674, 675, 676, 677, 678, 679, 680, 681, 682, 683, 684, 685, 686, 687, 688, 689, 690, 691, 692, 693, 694, 695, 696, 697, 698, 699, 700, 701, 702, 703, 704, 705, 706, 707, 708, 709, 710, 711, 712, 713, 714, 715, 716, 717, 718, 719, 720, 721, 722, 723, 724, 725, 726, 727, 728, 729, 730, 731, 732, 733, 734, 735, 736, 737, 738, 739, 740, 741, 742, 743, 744, 745, 746, 747, 748, 749, 750, 751, 752, 753, 754, 755, 756, 757, 758, 759, 760, 761, 762, 763, 764, 765, 766, 767, 768, 769, 770, 771, 772, 773, 774, 775, 776, 777, 778, 779, 780, 781, 782, 783, 784, 785, 786, 787, 788, 789, 790, 791, 792, 793, 794, 795, 796, 797, 798, 799, 800, 801, 802, 803, 804, 805, 806, 807, 808, 809, 810, 811, 812, 813, 814, 815, 816, 817, 818, 819, 820, 821, 822, 823, 824, 825, 826, 827, 828, 829, 830, 831, 832, 833, 834, 835, 836, 837, 838, 839, 840, 841, 842, 843, 844, 845, 846, 847, 848, 849, 850, 851, 852, 853, 854, 855, 856, 857, 858, 859, 860, 861, 862, 863, 864, 865, 866, 867, 868, 869, 870, 871, 872, 873, 874, 875, 876, 877, 878, 879, 880, 881, 882, 883, 884, 885, 886, 887, 888, 889, 890, 891, 892, 893, 894, 895, 896, 897, 898, 899, 900, 901, 902, 903, 904, 905, 906, 907, 908, 909, 910, 911, 912, 913, 914, 915, 916, 917, 918, 919, 920, 921, 922, 923, 924, 925, 926, 927, 928, 929, 930, 931, 932, 933, 934, 935, 936, 937, 938, 939, 940, 941, 942, 943, 944, 945, 946, 947, 948, 949, 950, 951, 952, 953, 954, 955, 956, 957, 958, 959, 960, 961, 962, 963, 964, 965, 966, 967, 968, 969, 970, 971, 972, 973, 974, 975, 976, 977, 978, 979, 980, 981, 982, 983, 984, 985, 986, 987, 988, 989, 990, 991, 992, 993, 994, 995, 996, 997, 998, 999, 1000, 1001, 1002, 1003, 1004, 1005, 1006, 1007, 1008, 1009, 1010, 1011, 1012, 1013, 1014, 1015, 1016, 1017, 1018, 1019, 1020, 1021, 1022, 1023, 1024, 1025, 1026, 1027, 1028, 1029, 1030, 1031, 1032, 1033, 1034, 1035, 1036, 1037, 1038, 1039, 1040, 1041, 1042, 1043, 1044, 1045, 1046, 1047, 1048, 1049, 1050, 1051, 1052, 1053, 1054, 1055, 1056, 1057, 1058, 1059, 1060, 1061, 1062, 1063, 1064, 1065, 1066, 1067, 1068, 1069, 1070, 1071, 1072, 1073, 1074, 1075, 1076, 1077, 1078, 1079, 1080, 1081, 1082, 1083, 1084, 1085, 1086, 1087, 1088, 1089, 1090, 1091, 1092, 1093, 1094, 1095, 1096, 1097, 1098, 1099, 1100, 1101, 1102, 1103, 1104, 1105, 1106, 1107, 1108, 1109, 1110, 1111, 1112, 1113, 1114, 1115, 1116, 1117, 1118, 1119, 1120, 1121, 1122, 1123, 1124, 1125, 1126, 1127, 1128, 1129, 1130, 1131, 1132, 1133, 1134, 1135, 1136, 1137, 1138, 1139, 1140, 1141, 1142, 1143, 1144, 1145, 1146, 1147, 1148, 1149, 1150, 1151, 1152, 1153, 1154, 1155, 1156, 1157, 1158, 1159, 1160, 1161, 1162, 1163, 1164, 1165, 1166, 1167, 1168, 1169, 1170, 1171, 1172, 1173, 1174, 1175, 1176, 1177, 1178, 1179, 1180, 1181, 1182, 1183, 1184, 1185, 1186, 1187, 1188, 1189, 1190, 1191, 1192, 1193, 1194, 1195, 1196, 1197, 1198, 1199, 1200, 1201, 1202, 1203, 1204, 1205, 1206, 1207, 1208, 1209, 1210, 1211, 1212, 1213, 1214, 1215, 1216, 1217, 1218, 1219, 1220, 1221, 1222, 1223, 1224, 1225, 1226, 1227, 1228, 1229, 1230, 1231, 1232, 1233, 1234, 1235, 1236, 1237, 1238, 1239, 1240, 1241, 1242, 1243, 1244, 1245, 1246, 1247, 1248, 1249, 1250, 1251, 1252, 1253, 1254, 1255, 1256, 1257, 1258, 1259, 1260, 1261, 1262, 1263, 1264, 1265, 1266, 1267, 1268, 1269, 1270, 1271, 1272, 1273, 1274, 1275, 1276, 1277, 1278, 1279, 1280, 1281, 1282, 1283, 1284, 1285, 1286, 1287, 1288, 1289, 1290, 1291, 1292, 1293, 1294, 1295, 1296, 1297, 1298, 1299, 1300, 1301, 1302, 1303, 1304, 1305, 1306, 1307, 1308, 1309, 1310, 1311, 1312, 1313, 1314, 1315, 1316, 1317, 1318, 1319, 1320, 1321, 1322, 1323, 1324, 1325, 1326, 1327, 1328, 1329, 1330, 1331, 1332, 1333, 1334, 1335, 1336, 1337, 1338, 1339, 1340, 1341, 1342, 1343, 1344, 1345, 1346, 1347, 1348, 1349, 1350, 1351, 1352, 1353, 1354, 1355, 1356, 1357, 1358, 1359, 1360, 1361, 1362, 1363, 1364, 1365, 1366, 1367, 1368, 1369, 1370, 1371, 1372, 1373, 1374, 1375, 1376, 1377, 1378, 1379, 1380, 1381, 1382, 1383, 1384, 1385, 1386, 1387, 1388, 1389, 1390, 1391, 1392, 1393, 1394, 1395, 1396, 1397, 1398, 1399, 1400, 1401, 1402, 1403, 1404, 1405, 1406, 1407, 1408, 1409, 1410, 1411, 1412, 1413, 1414, 1415, 1416, 1417, 1418, 1419, 1420, 1421, 1422, 1423, 1424, 1425, 1426, 1427, 1428, 1429, 1430, 1431, 1432, 1433, 1434, 1435, 1436, 1437, 1438, 1439, 1440, 1441, 1442, 1443, 1444, 1445, 1446, 1447, 1448, 1449, 1450, 1451, 1452, 1453, 1454, 1455, 1456, 1457, 1458, 1459, 1460, 1461, 1462, 1463, 1464, 1465, 1466, 1467, 1468, 1469, 1470, 1471, 1472, 1473, 1474, 1475, 1476, 1477, 1478, 1479, 1480, 1481, 1482, 1483, 1484, 1485, 1486, 1487, 1488, 1489, 1490, 1491, 1492, 1493, 1494, 1495, 1496, 1497, 1498, 1499, 1500, 1501, 1502, 1503, 1504, 1505, 1506, 1507, 1508, 1509, 1510, 1511, 1512, 1513, 1514, 1515, 1516, 1517, 1518, 1519, 1520, 1521, 1522, 1523, 1524, 1525, 1526, 1527, 1528, 1529, 1530, 1531, 1532, 1533, 1534, 1535, 1536, 1537, 1538, 1539, 1540, 1541, 1542, 1543, 1544, 1545, 1546, 1547, 1548, 1549, 1550, 1551, 1552, 1553, 1554, 1555, 1556, 1557, 1558, 1559, 1560, 1561, 1562, 1563, 1564, 1565, 1566, 1567, 1568, 1569, 1570, 1571, 1572, 1573, 1574, 1575, 1576, 1577, 1578, 1579, 1580, 1581, 1582, 1583, 1584, 1585, 1586, 1587, 1588, 1589, 1590, 1591, 1592, 1593, 1594, 1595, 1596, 1597, 1598, 1599, 1600, 1601, 1602, 1603, 1604, 1605, 1606, 1607, 1608, 1609, 1610, 1611, 1612, 1613, 1614, 1615, 1616, 1617, 1618, 1619, 1620, 1621, 1622, 1623, 1624, 1625, 1626, 1627, 1628, 1629, 1630, 1631, 1632, 1633, 1634, 1635, 1636, 1637, 1638, 1639, 1640, 1641, 1642, 1643, 1644, 1645, 1646, 1647, 1648, 1649, 1650, 1651, 1652, 1653, 1654, 1655, 1656, 1657, 1658, 1659, 1660, 1661, 1662, 1663, 1664, 1665, 1666, 1667, 1668, 1669, 1670, 1671, 1672, 1673, 1674, 1675, 1676, 1677, 1678, 1679, 1680, 1681, 1682, 1683, 1684, 1685, 1686, 1687, 1688, 1689, 1690, 1691, 1692, 1693, 1694, 1695, 1696, 1697, 1698, 1699, 1700, 1701, 1702, 1703, 1704, 1705, 1706, 1707, 1708, 1709, 1710, 1711, 1712, 1713, 1714, 1715, 1716, 1717, 1718, 1719, 1720, 1721, 1722, 1723, 1724, 1725, 1726, 1727, 1728, 1729, 1730, 1731, 1732, 1733, 1734, 1735, 1736, 1737, 1738, 1739, 1740, 1741, 1742, 1743, 1744, 1745, 1746, 1747, 1748, 1749, 1750, 1751, 1752, 1753, 1754, 1755, 1756, 1757, 1758, 1759, 1760, 1761, 1762, 1763, 1764, 1765, 1766, 1767, 1768, 1769, 1770, 1771, 1772, 1773, 1774, 1775, 1776, 1777, 1778, 1779, 1780, 1781, 1782, 1783, 1784, 1785, 1786, 1787, 1788, 1789, 1790, 1791, 1792, 1793, 1794, 1795, 1796, 1797, 1798, 1799, 1800, 1801, 1802, 1803, 1804, 1805, 1806, 1807, 1808, 1809, 1810, 1811, 1812, 1813, 1814, 1815, 1816, 1817, 1818, 1819, 1820, 1821, 1822, 1823, 1824, 1825, 1826, 1827, 1828, 1829, 1830, 1831, 1832, 1833, 1834, 1835, 1836, 1837, 1838, 1839, 1840, 1841, 1842, 1843, 1844, 1845, 1846, 1847, 1848, 1849, 1850, 1851, 1852, 1853, 1854, 1855, 1856, 1857, 1858, 1859, 1860, 1861, 1862, 1863, 1864, 1865, 1866, 1867, 1868, 1869, 1870, 1871, 1872, 1873, 1874, 1875, 1876, 1877, 1878, 1879, 1880, 1881, 1882, 1883, 1884, 1885, 1886, 1887, 1888, 1889, 1890, 1891, 1892, 1893, 1894, 1895, 1896, 1897, 1898, 1899, 1900, 1901, 1902, 1903, 1904, 1905, 1906, 1907, 1908, 1909, 1910, 1911, 1912, 1913, 1914, 1915, 1916, 1917, 1918, 1919, 1920, 1921, 1922, 1923, 1924, 1925, 1926, 1927, 1928, 1929, 1930, 1931, 1932, 1933, 1934, 1935, 1936, 1937, 1938, 1939, 1940, 1941, 1942, 1943, 1944, 1945, 1946, 1947, 1948, 1949, 1950, 1951, 1952, 1953, 1954, 1955, 1956, 1957, 1958, 1959, 1960, 1961, 1962, 1963, 1964, 1965, 1966, 1967, 1968, 1969, 1970, 1971, 1972, 1973, 1974, 1975, 1976, 1977, 1978, 1979, 1980, 1981, 1982, 1983, 1984, 1985, 1986, 1987, 1988, 1989, 1990, 1991, 1992, 1993, 1994, 1995, 1996, 1997, 1998, 1999, 2000, 2001, 2002, 2003, 2004, 2005, 2006, 2007, 2008, 2009, 2010, 2011, 2012, 2013, 2014, 2015, 2016, 2017, 2018, 2019, 2020, 2021, 2022, 2023, 2024, 2025, 2026, 2027, 2028, 2029, 2030, 2031, 2032, 2033, 2034, 2035, 2036, 2037, 2038, 2039, 2040, 2041, 2042, 2043, 2044, 2045, 2046, 2047, 2048, 2049, 2050, 2051, 2052, 2053, 2054, 2055, 2056, 2057, 2058, 2059, 2060, 2061, 2062, 2063, 2064, 2065, 2066, 2067, 2068, 2069, 2070, 2071, 2072, 2073, 2074, 2075, 2076, 2077, 2078, 2079, 2080, 2081, 2082, 2083, 2084, 2085, 2086, 2087, 2088, 2089, 2090, 2091, 2092, 2093, 2094, 2095, 2096, 2097, 2098, 2099, 2100, 2101, 2102, 2103, 2104, 2105, 2106, 2107, 2108, 2109, 2110, 2111, 2112, 2113, 2114, 2115, 2116, 2117, 2118, 2119, 2120, 2121, 2122, 2123, 2124, 2125, 2126, 2127, 2128, 2129, 2130, 2131, 2132, 2133, 2134, 2135, 2136, 2137, 2138, 2139, 2140, 2141, 2142, 2143, 2144, 2145, 2146, 2147, 2148, 2149, 2150, 2151, 2152, 2153, 2154, 2155, 2156, 2157, 2158, 2159, 2160, 2161, 2162, 2163, 2164, 2165, 2166, 2167, 2168, 2169, 2170, 2171, 2172, 2173, 2174, 2175, 2176, 2177, 2178, 2179, 2180, 2181, 2182, 2183, 2184, 2185, 2186, 2187, 2188, 2189, 2190, 2191, 2192, 2193, 2194, 2195, 2196, 2197, 2198, 2199, 2200, 2201, 2202, 2203, 2204, 2205, 2206, 2207, 2208, 2209, 2210, 2211, 2212, 2213, 2214, 2215, 2216, 2217, 2218, 2219, 2220, 2221, 2222, 2223, 2224, 2225, 2226, 2227, 2228, 2229, 2230, 2231, 2232, 2233, 2234, 2235, 2236, 2237, 2238, 2239, 2240, 2241, 2242, 2243, 2244, 2245, 2246, 2247, 2248, 2249, 2250, 2251, 2252, 2253, 2254, 2255, 2256, 2257, 2258, 2259, 2260, 2261, 2262, 2263, 2264, 2265, 2266, 2267, 2268, 2269, 2270, 2271, 2272, 2273, 2274, 2275, 2276, 2277, 2278, 2279, 2280, 2281, 2282, 2283, 2284, 2285, 2286, 2287, 2288, 2289, 2290, 2291, 2292, 2293, 2294, 2295, 2296, 2297, 2298, 2299, 2300, 2301, 2302, 23</u> |  |

|                         |   |
|-------------------------|---|
| INWESTOR                | Gmina Czermin   |
| ADRES                   | Czermin 67-63-304 Czermin<br>Solec wodociągowa<br>Żegocin<br>DZ NR 829 (dawn Żegocin) |
| - plan zagospodarowania | Solec wodociągowa   |
| PROJEKTANT              | mgr inż. Jarosław Szymczek  |
| NR UPR. PROJ.           | WKP.0406P.WOŚ.17  |
| SPRAWDZAJĄCY            | mgr inż. Daria Graszek  |
| NR UPR. PROJ.           | WKP.0406P.WOŚ.17  |

BRANŻA  
SANTARIANA

RYŚ NR 1  
skala 1:500  
DATA 10.2025

04. Korytarz 3. Majas 2040, 67-200 Jaronów  
Jarosław Szymczek

USŁUGI TECHNICZNE W BUDOWNICTWIE

**USŁUGI TECHNICZNE W BUDOWIE**  
Jacek Szymczak  
Os. Konstytucji 3 Maja 28410, 63-200 Jarocin



### **III. Oświadczenie, uprawnienia, zaświadczenia:**

- oświadczenie projektanta o sporządzeniu projektu zagospodarowania terenu zgodnie
  - z obowiązującymi przepisami i zasadami wiedzy technicznej,
- kopia uprawnień budowlanych,
- zaświadczenie z izby



Pleszew, dnia 15.10.2025 r.

**Jarosław Szymczak**

(imię i nazwisko)

**WKP/0408/PWOS/17**

(nr uprawnień)

**WKP/IS/5089/01**


(nr członkowski izby zawodowej)

**Oś. Konstytucji 3 Maja 28/40, 63-200 Jarocin**

(adres zamieszkania)

**Oświadczenie projektanta**

Zgodnie z art. 34 ust. 3d, pkt 3 ustawy z dnia 7 lipca 1994 r. Prawo budowlane (Dz. U. 2021 r. poz. 11) niniejszym oświadczam, że plan zagospodarowania dla przedsięwzięcia: „Budowa sieci wodociągowej z przyłączami w miejscowości Żegocin gm. Czermin, pow. Pleszew (dz. nr 629, obręb 0012 - Żegocin, jednostka ewidencyjna 302002-2 – Czermin) której Inwestorem jest Gmina Czermin z siedzibą w Czermin 47, 63-304 Czermin został wykonany zgodnie z obowiązującymi przepisami oraz zasadami wiedzy technicznej.

| PROJEKTANT                                     | PODPIS  |
|--|---|
| mgr inż. Jarosław Szymczak<br>WKP/0408/PWOS/17 |  |



Pleszew, dnia 15.10.2025 r.

**Daria Grzesiak**

(imię i nazwisko)

**124/DOŚ/12**

(nr uprawnień)

**WKP/IS/5089/01**


(nr członkowski izby zawodowej)

**Ul. R. Wagnera 13/6, 52-129 Wrocław**

(adres zamieszkania)

**Oświadczenie projektanta**

Zgodnie z art. 34 ust. 3d, pkt 3 ustawy z dnia 7 lipca 1994 r. Prawo budowlane (Dz. U. 2021 r. poz. 11) niniejszym oświadczam, że plan zagospodarowania dla przedsięwzięcia: „Budowa sieci wodociągowej z przyłączami w miejscowości Żegocin gm. Czermin, pow. Pleszew (dz. nr 629, obręb 0012 - Żegocin, jednostka ewidencyjna 302002-2 – Czermin) której Inwestorem jest Gmina Czermin z siedzibą w Czermin 47, 63-304 Czermin został wykonany zgodnie z obowiązującymi przepisami oraz zasadami wiedzy technicznej.

| PROJEKTANT                            | PODPIS  |
|---------------------------------------|---|
| mgr inż. Daria Grzesiak<br>124/DOŚ/12 |  |



WIELKOPOLSKA  
OKRĘGOWA  
IZBA  
INŻYNIERÓW  
BUDOWNICTWAOKRĘGOWA KOMISJA KWALIFIKACYJNA  
sygn. akt WOIB-OKK-SP-SW-0054-0055-401/16/2017

Poznań, dnia 19 grudnia 2017 r.

**DECYZJA**

Na podstawie art. 24 ust. 1 pkt 2 ustawy z dnia 15 grudnia 2000 r. o samorządach zawodowych architektów oraz inżynierów budownictwa (tekst jednolity: Dz. U. z 2016 r. poz. 17251), art. 12 ust. 1 pkt 1 i 2, art. 12 ust. 2, 3 i 4 oraz ust. 4c pkt 3, art. 13 ust. 1 i 2, oraz ust. 3 i 4, art. 14 ust. 1 pkt 4b ustawy z dnia 7 lipca 1994 r. Prawo budowlane (tekst jednolity: Dz. U. z 2017 r. poz. 1332 z późn. zm.) oraz § 14 ust. 3 rozporządzenia Ministra Infrastruktury i Rozwoju z dnia 11 września 2014 r. w sprawie samodzielnych funkcji technicznych w budownictwie (Dz. U. z 2014 r. poz. 1278) po ustaleniu, że zostały spełnione warunki w zakresie przygotowania zawodowego oraz po złożeniu egzaminu na uprawnienia budowlane z wynikiem pozytywnym.

**Pan****Jarosław Marian Szymczak**

magister inżynier

kierunek: Inżynieria Środowiska

urodzony dnia 12 września 1963 r. Pleszew

otrzymuje

**UPRAWNIENIA BUDOWLANE  
nr ewidencyjny WKP/0408/PWOS/17****do projektowania i do kierowania robotami budowlanymi bez ograniczeń  
w specjalności instalacyjnej w zakresie sieci, instalacji i urządzeń  
ciepłych, wentylacyjnych, gazowych, wodociągowych i kanalizacyjnych****UZASADNIENIE**

W związku z uwzględnieniem w całości żądania strony, na podstawie art. 107 § 4 K.p.a. odstępuje się od uzasadnienia decyzji. Zakres nadanych uprawnień budowlanych wskazano na odwrocie decyzji.

**Pouczenie**

1. Podstawą do wykonywania samodzielnych funkcji technicznych w budownictwie stanowi wpis do centralnego rejestru Głównego Inspektora Nadzoru Budowlanego oraz wpis na listę członków właściwej izby samorządu zawodowego.
2. Od niniejszej decyzji służy odwołanie do Krajowej Komisji Kwalifikacyjnej Polskiej Izby Inżynierów Budownictwa w Warszawie, za pośrednictwem Wielkopolskiej Okręgowej Komisji Kwalifikacyjnej Wielkopolskiej Okręgowej Izby Inżynierów Budownictwa w Poznaniu w terminie 14 dni od daty jej doręczenia.  
Zgodnie z treścią art. 127a ustawy Kodeks postępowania administracyjnego (tekst jednolity Dz. U. z 2017 r. poz. 1257):  
§ 1. W trakcie biegu terminu do wniesienia odwołania strona może zrezygnować z prawa do wniesienia odwołania wobec organu administracji publicznej, który wydał decyzję.  
§ 2. Z dniem doręczenia organowi administracji publicznej oświadczenia o zrzeczeniu się prawa do wniesienia odwołania przez osadzaną ze strony postępowania, decyzja staje się ostateczna i prawomocna.  
W przypadku złożenia przez stronę oświadczenia o zrzeczeniu się prawa do odwołania od decyzji (określonego w § 23) stronie nie przysługuje prawo do odwołania się ani skargi do sądu administracyjnego.

Przewodniczący

Okręgowej Komisji Kwalifikacyjnej WOIB

prof. dr hab. inż. Wiesław Buczkowski




Na podstawie art.12 ust.1 pkt 1,2,3,4 i 5 oraz art. 13 ust.3 i 4 ustawy Prawo budowlane Pan Jarosław Marian Szymczak jest upoważniony w specjalności instalacyjnej w zakresie sieci, instalacji i urządzeń cieplnych, wentylacyjnych, gazowych, wodociągowych i kanalizacyjnych do:

- projektowania, sprawdzania projektów budowlanych w specjalności objętej niniejszymi uprawnieniami i sprawowania nadzoru autorskiego,
- kierowania budową lub innymi robotami budowlanymi,
- kierowania wytwarzaniem konstrukcyjnych elementów budowlanych oraz nadzoru i kontroli technicznej wytwarzania tych elementów,
- wykonywania nadzoru inwestorskiego,
- sprawowania kontroli technicznej utrzymania obiektów budowlanych bez ograniczeń.

Zgodnie z § 14 ust.3 rozporządzenia Ministra Infrastruktury i Rozwoju z dnia 11 września 2014 r. w sprawie samodzielnych funkcji technicznych w budownictwie niniejsze uprawnienia upoważniają do projektowania obiektu budowlanego i kierowania robotami budowlanymi związanymi z obiektem budowlanym takim jak: sieci i instalacje ciepłe, wentylacyjne, gazowe, wodociągowe i kanalizacyjne.

Na podstawie § 10 rozporządzenia Ministra Infrastruktury i Rozwoju z dnia 11 września 2014 r. w sprawie samodzielnych funkcji technicznych w budownictwie, uprawnienia budowlane do projektowania w odpowiedniej specjalności upoważniają do sporządzania projektu zagospodarowania działki lub terenu, w zakresie tej specjalności.

Skład orzekający  
Okręgowej Komisji Kwalifikacyjnej

Przewodniczący – prof. dr hab. inż. Wiesław Buczkowski: 

Członek Komisji – dr hab. inż. Andrzej Barczyński: 

Członek Komisji – dr inż. Daniel Pawlicki: 

Otrzymują:

1. Pan Jarosław Marian Szymczak  
63-200 Jarocin, os. Konstytucji 3-go Maja 28/40
2. Okręgowa Rada Izby
3. Główny Inspektor Nadzoru Budowlanego
4. a/a





### Zaświadczenie

o numerze weryfikacyjnym:  
**WKP-J2R-FGN-UY3 \***

Pan **Jarosław Szymczak** o numerze ewidencyjnym **WKP/IS/5089/01**  
adres zamieszkania **os. Konstytucji 3 Maja 28/40, 63-200 Jarocin**  
jest członkiem Wielkopolskiej Okręgowej Izby Inżynierów Budownictwa i posiada wymagane  
ubezpieczenie od odpowiedzialności cywilnej.  
Niniejsze zaświadczenie jest ważne od **2025-01-01 do 2025-12-31**.

Zaświadczenie zostało wygenerowane elektronicznie i opatrzone bezpiecznym podpisem elektronicznym  
weryfikowanym przy pomocy ważnego kwalifikowanego certyfikatu w dniu 2024-12-30 roku przez:

**Andrzej Kulesa, Przewodniczący Rady Wielkopolskiej Okręgowej Izby Inżynierów Budownictwa.**

(Zgodnie z art. 78<sup>1</sup> K.C.)


§ 1. Do zachowania elektronicznej formy czynności prawnej wystarczy złożenie oświadczenia woli w postaci elektronicznej i opatrzenie go  
kwalifikowanym podpisem elektronicznym.

§ 2. Oświadczenie woli złożone w formie elektronicznej jest równoważne z oświadczeniem woli złożonym w formie pisemnej.)

\* Weryfikację poprawności danych w niniejszym zaświadczeniu można sprawdzić za pomocą numeru weryfikacyjnego zaświadczenia na  
stronie Polskiej Izby Inżynierów Budownictwa [www.piib.org.pl](http://www.piib.org.pl) lub kontaktując się z biurem właściwej Okręgowej Izby Inżynierów  
Budownictwa.







DOLNOŚLĄSKA  
OKRĘGOWA  
I Z B A  
INŻYNIERÓW  
BUDOWNICTWA

OKRĘGOWA KOMISJA KWALIFIKACYJNA

OKK 7131-30/2012/12

Wrocław, dnia 15 czerwca 2012 r.

## DECYZJA

Na podstawie art. 24 ust. 1 pkt 2 ustawy z dnia 15 grudnia 2000r. o samorządach zawodowych architektów, inżynierów budownictwa oraz urbanistów (Dz.U. z 2001r. Nr 5, poz. 42, z późn. zm.), art. 13 ust. 1 pkt 1 i ust. 2, art. 14 ust. 1 pkt 4 ustawy z dnia 7 lipca 1994r. Prawo budowlane (Dz.U. z 2010r. Nr 243, poz. 1623, z późn. zm.) i § 11 ust 1 pkt 1 rozporządzenia Ministra Transportu i Budownictwa z dnia 28 kwietnia 2006r. w sprawie samodzielnych funkcji technicznych w budownictwie (Dz.U. Nr 83, poz. 578, z późn. zm.), w związku z art. 104 Kodeksu postępowania administracyjnego (Dz.U. z 2000r. Nr 98, poz. 1071, z późn. zm.)

### Okręgowa Komisja Kwalifikacyjna DOIB n a d a j e

Pani

**Daria Krystyna Grzesiak**

magister inżynier z kierunku inżynieria środowiska  
urodzona dnia 7 grudnia 1983 r. w Pleszewie

### UPRAWNIENIA BUDOWLANE numer ewidencyjny 124/DOŚ/12

**w specjalności instalacyjnej w zakresie sieci, instalacji i urządzeń ciepłych,  
wentylacyjnych, gazowych, wodociagowych i kanalizacyjnych  
do projektowania bez ograniczeń**

**Pani Daria Krystyna Grzesiak** jest uprawniona:

W specjalności **instalacyjnej w zakresie sieci, instalacji i urządzeń ciepłych, wentylacyjnych, gazowych, wodociagowych i kanalizacyjnych** - na podstawie art. 12 ust. 1 pkt 1 i art. 13 ust. 4 ustawy Prawo budowlane, w związku z § 23 ust. 1 rozporządzenia Ministra Transportu i Budownictwa z dnia 28 kwietnia 2006r. w sprawie samodzielnych funkcji technicznych w budownictwie - do:

- 1) projektowania obiektu budowlanego takiego jak: sieci i instalacje ciepłe, wentylacyjne, gazowe, wodociagowe i kanalizacyjne, z doбором właściwych urządzeń w projekcie budowlanym,
- 2) sprawdzania projektów budowlanych i sprawowania nadzoru autorskiego,
- 3) sprawowania kontroli technicznej utrzymania obiektów budowlanych z zastrzeżeniem art. 62 ust. 5 ustawy **bez ograniczeń w zakresie w/w specjalności.**

Na podstawie § 15 w/w rozporządzenia Ministra Transportu i Budownictwa z dnia 28 kwietnia 2006r. w sprawie samodzielnych funkcji technicznych w budownictwie - uprawnienia niniejsze uprawniają do sporządzania projektów zagospodarowania działki lub terenu w zakresie **specjalności instalacyjnej w zakresie sieci, instalacji i urządzeń ciepłych, wentylacyjnych, gazowych, wodociagowych i kanalizacyjnych.**



## UZASADNIENIE

Okręgowa Komisja Kwalifikacyjna Dolnośląskiej Okręgowej Izby Inżynierów Budownictwa we Wrocławiu na podstawie protokołów z postępowania kwalifikacyjnego oraz z przeprowadzonego egzaminu stwierdza, że Pani Daria Krystyna Grzesiak posiada wymagane prawem: wykształcenie i praktykę zawodową oraz uzyskała pozytywny wynik egzaminu - konieczne do uzyskania uprawnień budowlanych w specjalności instalacyjnej w zakresie sieci, instalacji i urządzeń ciepłych, wentylacyjnych, gazowych, wodociagowych i kanalizacyjnych do projektowania bez ograniczeń.

### Pouczenie

1. Zgodnie z art. 12 ust. 7 w/w ustawy Prawo budowlane – podstawę do wykonywania samodzielnych funkcji technicznych w budownictwie stanowi wpis, w drodze decyzji, do centralnego rejestru Głównego Inspektora Nadzoru Budowlanego oraz wpis na listę członków właściwej izby samorządu zawodowego, potwierdzony zaświadczeniem wydanym przez tę izbę, z określonym w nim terminem ważności.
2. Od niniejszej decyzji służy odwołanie do Krajowej Komisji Kwalifikacyjnej Polskiej Izby Inżynierów Budownictwa w Warszawie, za pośrednictwem Okręgowej Komisji Kwalifikacyjnej DOIIB we Wrocławiu w terminie 14 dni od dnia jej doręczenia.

### Otrzymują:

1. Pani Daria Krystyna Grzesiak  
Ul. R. Wagnera 23/12  
52-129 Wrocław
2. Okręgowa Rada Izby
3. Główny Inspektor  
Nadzoru Budowlanego
4. a/a



### Skład orzekający OKK

**DOLNOŚLĄSKA OKRĘGOWA  
IZBA INŻYNIERÓW BUDOWNICTWA**  
Prof. dr inż. Kazimierz Czapliński  
Przewodniczący  
Okręgowej Komisji Kwalifikacyjnej

1. prof. dr inż. Kazimierz Czapliński
2. inż. Elżbieta Suppan
3. mgr inż. Małgorzata Mikołajewska-Janiaczek





### Zaświadczenie

o numerze weryfikacyjnym:

DOŚ-PPU-NJY-BDF \*

Pani Daria Krystyna Grzesiak o numerze ewidencyjnym DOŚ/IS/0411/12

adres zamieszkania [REDACTED]

jest członkiem Dolnośląskiej Okręgowej Izby Inżynierów Budownictwa i posiada wymagane ubezpieczenie od odpowiedzialności cywilnej.

Niniejsze zaświadczenie jest ważne od 2025-01-01 do 2025-12-31.

Zaświadczenie zostało wygenerowane elektronicznie i opatrzone bezpiecznym podpisem elektronicznym weryfikowanym przy pomocy ważnego kwalifikowanego certyfikatu w dniu 2024-12-23 12:59:53 roku przez:

Janusz Szczepański, Przewodniczący Rady Dolnośląskiej Okręgowej Izby Inżynierów Budownictwa.

Zgodnie z art. 781 K.c.

§ 1. Do zachowania elektronicznej formy czynności prawnej wystarczy złożenie oświadczenia woli w postaci elektronicznej i opatrzenie go kwalifikowanym podpisem elektronicznym.

§ 2. Oświadczenie woli złożone w formie elektronicznej jest równoważne z oświadczeniem woli złożonym w formie pisemnej.

\* Weryfikację poprawności danych w niniejszym zaświadczeniu można sprawdzić za pomocą numeru weryfikacyjnego zaświadczenia na stronie Polskiej Izby Inżynierów Budownictwa [www.pilb.org.pl](http://www.pilb.org.pl) lub kontaktując się z biurem właściwej Okręgowej Izby Inżynierów Budownictwa.





**STAROSTWO POWIATOWE**

w Pleszewie  
ul. Poznańska 79  
63-300 Pleszew

STAROSTWO POWIATOWE W PLESZEWIE


Załącznik do decyzji organu

Nr PRO. 6440. 1. 9. 2026Pleszew, dnia 20. 01. 2026**Egz. nr 3**

*Usługi techniczne w budownictwie*  
*Jarosław Szymczak*  
*Oś. Konstytucji 3 Maja 28/40, 63-200 Jarocin*

**ZAŁĄCZNIKI DO PROJEKTU**

**Budowa sieci wodociągowej z przyłączami w miejscowości Żegocin,  
gm. Czermin, pow. Pleszew**

|  |  |   |
|--|--|---|
| Adres inwestycji:  | Żegocin, gm. Czermin, pow. Pleszew   |   |
| Kategoria obiektu budowlanego                            | XXVI – sieć wodociągowa  |   |
| Jednostka ewidencyjna, obręb ewidencyjny, numery działek | Jednostka ewidencyjna – 302002_2 – Czermin, obręb – 0012 – Żegocin, dz. nr 629 |   |
| Inwestor:  | Gmina Czermin<br>Czermin 47, 63-304 Czermin                                    |   |
| Projektant – branża sanitarna                            | mgr inż. Jarosław Szymczak<br>uprawnienia projektowe<br>nr WKP/0408/PWOS/17    |  |
| Sprawdzający – branża sanitarna                          | mgr inż. Daria Grzesiak<br>uprawnienia projektowe<br>nr DOŚ/124/12             |   |
| Data opracowania:  | październik, 2025 r.   |   |



## ZESTAWIENIE ZAŁĄCZNIKÓW DO PROJEKTU

| Nr | Pozycja opracowania   | Strona |
|----|---|--------|
|    | <b>Załączniki do projektu</b>   | 1      |
|    | <b>Zestawienie</b>  | 2      |
|    | Informacja bioz   | 3-6    |
|    | Decyzja ostateczna o ustaleniu lokalizacji inwestycji celu publicznego nr RB.6733.1.11.2025 z dnia 24.04.2025 wydana przez Wójta Gminy Czermin  | 7-11   |
|    | Warunki techniczne wykonania sieci wodociągowej nr 1546/ZGK/2025 z dnia 21.10.2025 r wydane przez Zakład Gospodarki Komunalnej w Czerminie  | 12     |
|    | Decyzja nr RB.6853.UE.88.2025.RM z dnia 4 grudnia 2025 r. zezwalająca na lokalizację w pasie drogi gminnej nr 625043P, dz. nr 629, obręb Żegocin projektowanej sieci wodociągowej wraz z przyłączami      | 13-17  |
|    | Odpis protokołu z narady koordynacyjnej dotyczącej usytuowania projektowanej sieci uzbrojenia terenu przeprowadzonej przez Starostę Pleszewskiego sposobem elektronicznym zakończonej w dniu 08.12.2025 r | 18-22  |



## INFORMACJA BEZPIECZEŃSTWA I OCHRONY ZDROWIA

|  |   |
|--|---|
| Nazwa opracowania                        | <b>INFORMACJA BEZPIECZEŃSTWA I OCHRONY ZDROWIA</b>  |
| Nazwa i adres obiektu budowlanego        | <p><b>Nazwa:</b><br/>Budowa sieci wodociągowej z przyłączami w miejscowości Żegocin, gm. Czermin, pow. Pleszew</p> <p><b>Lokalizacja:</b><br/>Jednostka ewidencyjna – 302002_2 – Czermin, obręb – 0012 – Żegocin, dz. nr 629</p> <p><b>Kategoria obiektu:</b><br/>XXVI – sieć wodociągowa</p>   |
| Inwestor                                 | <p><b>Gmina Czermin</b><br/><b>Czermin 47, 63-304 Czermin</b></p>   |
| Projektant – branża sanitarna            | <p>mgr inż. Jarosław Szymczak<br/>Nr upr. WKP/0408/PWOS/17</p>  |
| Zawartość opracowania<br>Informacja BIOZ | <p>Strona tytułowa</p> <p>Część opisowa:</p> <ol style="list-style-type: none"> <li>1. Zakres robót dla całego zamierzenia budowlanego oraz kolejność realizacji poszczególnych obiektów.</li> <li>2. Wykaz istniejących obiektów budowlanych.</li> <li>3. Wskazanie elementów zagospodarowania działki lub terenu, które mogą stwarzać zagrożenie bezpieczeństwa i zdrowia ludzi.</li> <li>4. Wskazanie dotyczące przewidywanych zagrożeń występujących podczas realizacji robót budowlanych, określające skalę i rodzaje zagrożeń oraz miejsce i czas ich występowania.</li> <li>5. Wskazanie sposobu prowadzenia instruktażu pracowników przed przystąpieniem do realizacji robót szczególnie niebezpiecznych.</li> <li>6. Wskazanie środków technicznych i organizacyjnych, zapobiegających niebezpieczeństwom wynikającym z wykonywania robót budowlanych w strefach szczególnego zagrożenia zdrowia lub w ich sąsiedztwie, w tym zapewniającym bezpieczną i sprawną komunikację, umożliwiającą szybką ewakuację na wypadek pożaru, awarii i innych zagrożeń.</li> </ol> |



Część opisowa BIOZ:

### **1. Zakres robót dla całego zamierzenia budowlanego oraz kolejność realizacji poszczególnych obiektów.**

Zakres robót obejmuje wykonanie sieci wodociągowej z przyłączami

Długość gazociągu objęta wnioskiem o pozwolenie na budowę – 1950 mb.

Kolejność realizacji robót:

- wykonanie wykopów ziemnych,
- wykonanie montażu sieci wodociągowej z rur PEHD 100, SDR17, PN10 DN 110 mm,
- wykonanie montażu przyłączy wodociągowych z rur PE DN32, PN 10,
- wykonanie prób szczelności i dezynfekcji sieci i przyłącz,
- zasypywanie wykopów

kolejność robót montażowych poszczególnych elementów sieci i przyłączy zgodnie z warunkami technicznymi wykonywania i odbioru robót budowlanych.

### **2. Wykaz istniejących obiektów budowlanych.**

W najbliższym otoczeniu wykonywanej inwestycji znajdują się:

- budynki produkcyjne, gospodarcze, mieszkalne
- istniejąca nadziemna i podziemna infrastruktura techniczna – kable telefoniczne, energetyczne, sieci wodociągowe, kanalizacyjne

### **3. Informacja o elementach zagospodarowania działki lub terenu, które mogą stwarzać zagrożenie bezpieczeństwa i zdrowia ludzi.**

Zgodnie z Prawem Budowlany (Ustawa z dnia 07.07.1994, art. 21a, ust. 2) elementami stwarzającymi zagrożenie bezpieczeństwa ludzi mogą być:

- głębokie wykopu – przy wykonywaniu wykopów poniżej 1 m i ścianach pionowych stosować szalowania zapewniające skuteczne zabezpieczenie skarpy,
- roboty prowadzone w pobliżu sieci energetycznych, ŚN, NN – zachować szczególną ostrożność przy zbliżaniu do tych sieci,
- roboty związane z wykonywaniem przejść wodociągu pod przeszkodami metodą przewiertu,
- przy wykonywaniu robót ziemnych w razie odkrycia nieoznaczonych w dokumentacji instalacji podziemnych należy niezwłocznie przerwać roboty do czasu ustalenia pochodzenia tych instalacji, następnie zwrócić się do użytkownika uzbrojenia o wyznaczenie fachowego nadzoru nad prowadzeniem dalszych robót;
- w przypadku natrafienia na niewypały lub przedmioty trudne do identyfikacji należy bezzwłocznie przerwać roboty i zawiadomić właściwy Urząd Gminy oraz organ policji, Teren robót ziemnych oznakować tablicami ostrzegawczymi.

### **4. Informacja dotycząca przewidywanych zagrożeń występujących podczas realizacji robót budowlanych, określające skalę i rodzaje zagrożeń oraz miejsce i czas ich występowania.**

| Rodzaj zagrożenia   | Miejsce występowania  |
|---|---|
| Przywalenie elementami budowlanymi  | Rozładunek materiałów budowlanych i instalacyjnych, roboty ziemne |
| Uszkodzenie ciała przez ostre i wystające przedmioty oraz przez części maszyn w ruchu | Cały teren budowy   |



|                               |  |
|-------------------------------|--|
| Porażenie prądem elektrycznym | Praca z elektronarzędziami                     |
| Poparzenia                    | Niezabezpieczone kable elektryczne             |
| Hałas                         | Prace przy zgrzewaniu rur PE                   |
|                               | W czasie pracy maszyn i urządzeń mechanicznych |

**5. Informacja o wydzieleniu i oznakowaniu miejsc prowadzenia robót budowlanych, stosownie do rodzaju zagrożenia;**

Teren robót ziemnych oznakować tablicami ostrzegawczymi:

**„UWAGA! GŁĘBOKIE WYKOPY - OSOBOM POSTRONNYM WSTĘP WZBRONIONY”**

Dla pojazdów używanych w trakcie wykonywania robót budowlanych należy wyznaczyć miejsca postojowe na terenie budowy.

Miejsce prowadzenia robót budowlanych musi być oznakowane za pomocą:

- tablic z adresami i numerami telefonów najbliższych zakładów służby zdrowia, jednostek straży pożarnej i policji
- budowlanej tablicy informacyjnej,
- tablicy informacyjnej BIOZ
- tablicy ostrzegającej o danym zakresie robót.

**6. Informacja o sposobie prowadzenia instruktażu pracowników przed przystąpieniem do realizacji robót szczególnie niebezpiecznych.**

Instruktaż pracowników powinien przeprowadzić kierownik budowy przed przystąpieniem do robót budowlanych:

- szkolenie ogólne w zakresie BHP,
- omówienie zasad postępowania w przypadku wystąpienia zagrożenia,
- wyznaczenie osób sprawujących bezpośredni nadzór nad pracami szczególnie niebezpiecznymi,
- omówienie zasad stosowania przez pracowników środków ochrony indywidualnej oraz odzieży i obuwia roboczego.

**7. Informacja o środkach technicznych i organizacyjnych, zapobiegających niebezpieczeństwom wynikającym z wykonywania robót budowlanych w strefach szczególnego zagrożenia zdrowia lub w ich sąsiedztwie, w tym zapewniającym bezpieczną i sprawną komunikację, umożliwiającą szybką ewakuację na wypadek pożaru, awarii i innych zagrożeń.**


Wszystkie roboty należy prowadzić pod nadzorem i zgodnie z: "Rozporządzeniem Ministra Infrastruktury z dnia 6 lutego 2003 r. w sprawie bezpieczeństwa i higieny pracy podczas wykonywania robót budowlanych", "Obwieszczeniem Ministra Gospodarki, Pracy i Polityki Społecznej z dnia 28 sierpnia 2003r. w sprawie ogólnych przepisów bezpieczeństwa i higieny pracy", Ustawą z dnia 26 czerwca 1974r. „Kodeks Pracy” z późniejszymi zmianami.

Kierownik budowy powinien podjąć stosowne środki profilaktyczne mające na celu:

- zapewnić organizację pracy i stanowisk pracy w sposób zabezpieczający pracowników przed zagrożeniami wypadkowymi oraz oddziaływania czynników szkodliwych i uciążliwych,
- zapewnić likwidację zagrożeń dla zdrowia i życia pracowników głównie przez stosowanie technologii, materiałów i substancji nie powodujących takich zagrożeń.



W razie stwierdzenia bezpośredniego zagrożenia dla życia lub zdrowia pracowników osoba kierująca pracownikami zobowiązana jest do niezwłocznego wstrzymania prac i podjęcia działań w celu usunięcia tego zagrożenia.

| PROJEKTANT                                     | PODPIS   |
|--|--|
| mgr inż. Jarosław Szymczak<br>WKP/0408/PWOS/17 |  |



## DECYZJA

### O USTALENIU LOKALIZACJI INWESTYCJI CELU PUBLICZNEGO

Na podstawie art. 50 ust. 1 i art. 51 ust. 1 pkt 2 oraz art. 54 ustawy z dnia 27 marca 2003 roku o planowaniu i zagospodarowaniu przestrzennym (Dz.U. z 2024r., poz. 1130 z późn. zm.) oraz art. 104 i art. 107 Kodeksu Postępowania Administracyjnego (t.j. Dz.U. z 2024r., poz. 572)

na wniosek

Gminy Czermin  
Czermin 47, 63-304 Czermin

z dnia 25.02.2025r., złożony do Urzędu Gminy Czermin dnia 26.02.2025r.,

ustalam lokalizację inwestycji celu publicznego

polegającej na

budowie sieci wodociągowej

na terenie położonym

w miejscowości Żegocin,  
oznaczonym w ewidencji gruntów i budynków jako  
dz. nr 629 (obręb Żegocin).

#### I. Rodzaj inwestycji:

- a) rodzaj inwestycji – budowa sieci wodociągowej,
- b) rodzaj zabudowy – obiekty infrastruktury technicznej,
- c) funkcja planowanej zabudowy i zagospodarowania terenu – sieć wodociągowa, przyłącza wodociągowe,

#### II. Warunki i szczegółowe zasady zagospodarowania terenu oraz jego zabudowy:

1. warunki i wymagania ochrony i kształtowania ładu przestrzennego:
  - a) lokalizacja projektowanej inwestycji na terenie oznaczonym na załączniku graficznym,
  - b) istniejące na terenie inwestycji znaki geodezyjne oraz urządzenia zabezpieczające te znaki należy chronić przed zniszczeniem, w szczególności nie wolno dopuścić do ich uszkodzenia bądź naruszenia ich lokalizacji,
2. ochrona środowiska i zdrowia ludzi oraz dziedzictwa kulturowego i zabytków oraz dóbr kultury współczesnej:
  - a) nie należy zmieniać stanu wód na gruncie, a zwłaszcza kierunku odpływu znajdującej się na gruncie wody opadowej ani kierunku odpływu ze źródeł, jeżeli miałyby to szkodliwie wpływać na grunty sąsiednie,
  - b) nie należy odprowadzać wód oraz ścieków opadowych i roztopowych z wykopów na grunty sąsiednie lub na drogi,
  - c) projektowana zabudowa nie może powodować zalewania lub podsiąkania nieruchomości sąsiednich,
  - d) w przypadku konieczności dokonania odwodnienia wykopów, sposób zagospodarowania wód z odwodnienia, powinien być zgodny z powszechnie obowiązującym prawem,
  - e) rozwiązanie ewentualnych kolizji z urządzeniami melioracji wodnych - zgodnie z ustawą z dnia 20 lipca 2017 roku Prawo wodne,



- f) prace ziemne oraz inne prace związane z wykorzystaniem sprzętu mechanicznego lub urządzeń technicznych, prowadzone w obrębie bryły korzeniowej drzew lub krzewów na terenach zieleni lub na terenach zadrzewionych powinny być wykonywane w sposób najmniej szkodzący drzewom lub krzewom,
- g) po zakończeniu prac budowlanych teren inwestycji należy przywrócić do pierwotnego sposobu użytkowania,
- h) ewentualne usunięcie z terenu nieruchomości krzewów lub drzew na warunkach określonych w przepisach ustawy z dnia 16 kwietnia 2004 r. o ochronie przyrody,
- i) masy ziemne oraz odpady powstałe podczas prowadzenia robót budowlanych należy zagospodarować zgodnie z obowiązującymi przepisami prawa,
- j) roboty budowlane należy zorganizować w sposób zapewniający ochronę otoczenia przed zapyleniem i hałasem, z zastosowaniem odpowiednich rozwiązań zabezpieczających,
- k) w przypadku odkrycia w trakcie prowadzenia robót budowlanych lub ziemnych, przedmiotu, co do którego istnieje przypuszczenie, iż jest on zabytkiem, Inwestor jest obowiązany:
  - wstrzymać wszelkie roboty mogące uszkodzić lub zniszczyć odkryty przedmiot;
  - zabezpieczyć, przy użyciu dostępnych środków, ten przedmiot i miejsce jego odkrycia;
  - niezwłocznie zawiadomić o tym właściwego Wojewódzkiego Konserwatora Zabytków, a jeśli nie jest to możliwe należy zawiadomić Wójta Gminy Czermin,

**3. obsługa w zakresie infrastruktury technicznej i komunikacji:**

- a) z wytworzonymi w trakcie wykonywania robót budowlanych - odpadami należy postępować zgodnie z obowiązującymi przepisami prawa (gromadzenie w pojemnikach do selektywnej zbiórki odpadów i ich wywóz na podstawie zawartej umowy do właściwej jednostki),
- b) rozwiązanie ewentualnych kolizji z sieciami infrastruktury technicznej należy uzgodnić z zarządcami tych sieci oraz wykonać zgodnie z ustaleniami Narady Koordynacyjnej dotyczącej usytuowania sieci uzbrojenia terenu,

**4. wymagania dotyczące ochrony interesów osób trzecich:**

- a) zgodnie z art. 6 ustawy z dnia 27 kwietnia 2001 roku prawo ochrony środowiska należy podjąć działania mające na celu zapobieganie ewentualnym negatywnym oddziaływaniom na środowisko,
- b) na etapie opracowania projektu budowlanego należy uwzględnić wymagania w zakresie ochrony uzasadnionych interesów osób trzecich, w rozumieniu art. 5 ustawy z dnia 7 lipca 1994 r. – Prawo budowlane,
- c) projektowana inwestycja winna spełniać wymagania określone w ustawie z dnia 20 lipca 2017 r. Prawo wodne,

**5. ochrony obiektów budowlanych na terenach górniczych:**

- nie dotyczy.

**III. Linie rozgraniczające teren inwestycji:**

Linie rozgraniczające teren inwestycji zostały oznaczone na załączniku graficznym, stanowiącym integralną część niniejszej decyzji.

Integralną część decyzji stanowi załącznik nr 1 - mapa zasadnicza w skali 1 : 1000.

Niniejsza decyzja nie uprawnia do rozpoczęcia robót budowlanych. Rozpoczęcie realizacji przedmiotowej inwestycji może nastąpić po uprzednim spełnieniu wymogów wynikających z przepisów ustawy z dnia 7 lipca 1994 roku Prawo budowlane.

**UZASADNIENIE**

W dniu 26 lutego 2025 roku wszczęto postępowanie administracyjne w sprawie wydania decyzji o ustaleniu lokalizacji inwestycji celu publicznego, polegającej na *budowie sieci wodociągowej* na terenie położonym w miejscowości Żegocin oznaczonym w ewidencji gruntów i budynków jako dz. nr 629 (obręb Żegocin).

Obszar objęty wnioskiem o ustalenie lokalizacji projektowanej inwestycji nie posiada miejscowego planu zagospodarowania przestrzennego. W tej sytuacji lokalizację inwestycji celu publicznego, stosownie do treści art. 4 ust. 2 pkt 1 oraz art. 50 ust. 1 ustawy z dnia 27 marca 2003 roku o planowaniu



i zagospodarowaniu przestrzennym ustala się w trybie postępowania administracyjnego, które zmierza do wydania decyzji o ustaleniu lokalizacji inwestycji celu publicznego.

Dla przedmiotowej inwestycji wykonano analizę wynikającą z przepisów ustawy o planowaniu i zagospodarowaniu przestrzennym mającą na celu określenie wymagań dla projektowanych obiektów. Na podstawie analizy ustalono, że możliwa jest lokalizacja wnioskowanej inwestycji na określonym we wniosku terenie. W trakcie prowadzonej procedury administracyjnej uzyskano niezbędne opinie i uzgodnienia.

Zgodnie z wymogami art. 50 ust. 4 ustawy o planowaniu i zagospodarowaniu przestrzennym, projekt decyzji został sporządzony przez osobę, o której mowa w art. 5 tejże ustawy.

Orzeczono zatem jak w sentencji decyzji.

## POUCZENIE

**Wójt Gminy Czermin stwierdza wygaśnięcie niniejszej decyzji jeżeli inny wnioskodawca uzyska pozwolenie na budowę lub dla terenu tego zostanie uchwalony plan miejscowy, którego ustalenia będą inne niż w wydanej decyzji.**

Od niniejszej decyzji służy stronom odwołanie do Samorządowego Kolegium Odwoławczego w Kaliszu, za pośrednictwem organu wydającego niniejszą decyzję, w terminie 14 dni od dnia jej otrzymania.

Odwołanie od decyzji o ustaleniu lokalizacji inwestycji powinno zawierać zarzuty odnoszące się do decyzji, określać istotę i zakres żądania będącego przedmiotem odwołania oraz wskazywać dowody uzasadniające to żądanie.

W trakcie biegu terminu do wniesienia odwołania strona może zrzec się prawa do wniesienia odwołania wobec organu administracji publicznej, który wydał decyzję.

Z dniem doręczenia organowi administracji publicznej oświadczenia o zrzeczeniu się prawa do wniesienia odwołania przez ostatnią ze stron postępowania, decyzja staje się ostateczna i prawomocna.

W przypadku niewydania przez właściwy organ decyzji w sprawie ustalenia lokalizacji inwestycji celu publicznego w terminie 65 dni<sup>\*)</sup> od dnia złożenia wniosku o wydanie takiej decyzji podmiot, który wystąpił z wnioskiem o ustalenie lokalizacji inwestycji celu publicznego, może wnieść żądanie wymierzenia kary określonej w art. 51 ust. 2 ustawy o planowaniu i zagospodarowaniu przestrzennym.

*\*)Zgodnie z art. 35 §5 Kodeksu postępowania administracyjnego do terminów określonych w przepisach poprzedzających nie wlicza się terminów przewidzianych w przepisach prawa dla dokonania określonych czynności, okresów doręczania z wykorzystaniem publicznej usługi hybrydowej, o której mowa w art. 2 pkt 7 ustawy z dnia 18 listopada 2020 r. o doręczeniach elektronicznych (Dz. U. z 2023 r. poz. 285, 1860 i 2699), okresów zawieszenia postępowania, okresu trwania mediacji oraz okresów opóźnień spowodowanych z winy strony albo przyczyn niezależnych od organu.*

### Otrzymują:

1. Gmina Czermin  
Czermin 47, 63-304 Czermin  
- 2 egz. (w tym jeden egz. należy dołączyć do wniosku  
o wydanie decyzji pozwolenia na budowę)
2. Strony wg rozdzielnika
3. aa.

### Do wiadomości:

1. Starostwo Powiatowe w Pleszewie  
ul. Poznańska 79, 63-300 Pleszew

Sprawę prowadzi: Daria Wencławek /tel.:62/741-60-31 wew. 33★

Zwolniono z opłaty skarbowej na podstawie art. 7 pkt. 3 ustawy z dnia 16 listopada 2006r. o opłacie skarbowej (t.j. Dz. U. z 2023r., poz. 2111).



Z up. Wójta  
*Biesiule*  
mgr inż. Violetta Sierszuła  
Zastępca kierownika referatu rolnictwa  
budownictwa i ochrony środowiska  
Decyzja niniejsza  
stała się ostateczna z dniem 23.05.2025r.  
i podlega wykonaniu.

**WÓJT**  
mgr Sławomir Spychaj



**LEGENDA**ZAŁĄCZNIKA GRAFICZNEGO  
DO DECYZJIMAPA ZASADNICZA  
POCHODZĄCA Z PAŃSTWOWEGO ZASOBU  
GEODEZYJNEGO I KARTOGRAFICZNEGO**SKALA 1 : 1000**

LINIA ROZGRANICZAJĄCA TEREN INWESTYCJI

**Załącznik nr 1**

do decyzji nr RB.6733.1.11.2025

z dnia 24.04.2025r.

o ustaleniu lokalizacji inwestycji celu publicznego  
Czermin, dn. 24.04.2025r.**Z up. Wójta***Bienstule***mgr inż. Violetta Sierszula**  
Zastępca kierownika referatu rolnictwa  
leśnictwa i ochrony środowiskaPoświadcza się zgodność  
niniejszej kopii z treścią materiału  
państwowego zasobu  
geodezyjnego i kartograficznego  
**STAROSTA PLESZEWSKI**

Mapa zasadnicza

(nazwa materiału zasobu)

**GK 6642 / 64.2025**

(sygnaturator ewidencyjny materiału zasobu)

dn. 16-01-2025 r.

(data wykonania kopii)

(linia nazwy i adresy / odpowiedzialny organ)

**Kopia Mapy Zasadniczej**  
**Skala 1:1000****ZAKRES ODDZIAŁYWANIA**  
**SIEĆ WODO**  
**Skala 1:1000**  
**Opracował: n**  
**Data opracow****Województwo: Wielkopolskie**  
**Powiat: Pleszewski**  
**Jednostka ewidencyjna: Czermin**  
**Obreń ewidencyjny: ZEGOCIN**



## Klauzula informacyjna dotycząca przetwarzania danych osobowych

Zgodnie z art. 13 ust. 1 i ust. 2 Rozporządzenia Parlamentu Europejskiego i Rady (UE) 2016/679 z dnia 27 kwietnia 2016r. w sprawie ochrony osób fizycznych w związku z przetwarzaniem danych osobowych i w sprawie swobodnego przepływu takich danych oraz uchylenia dyrektywy 95/46/WE (określane jako „RODO”) informuję, iż:

1. Administratorem Pani/Pana danych osobowych jest Wójt Gminy Czermin z siedzibą w Urzędzie Gminy Czermin, Czermin 47, 63-304 Czermin, e-mail: [ugczermin@czermmin.wlkp.pl](mailto:ugczermin@czermmin.wlkp.pl)
2. Informacje kontaktowe Inspektora Ochrony Danych w Urzędzie Gminy Czermin, e-mail: [iod@lesny.com.pl](mailto:iod@lesny.com.pl)
3. Dane osobowe przetwarzane będą w celu wypełnienia obowiązków wynikających z przepisów prawa i są niezbędne w celu wydania *decyzji o ustaleniu lokalizacji inwestycji celu publicznego*. Podstawą prawną jest:
  - ustawa Kodeks postępowania administracyjnego z dnia 14 czerwca 1960 r. (t.j.: Dz.U. z 2024r., poz. 572),
  - ustawa o planowaniu i zagospodarowaniu przestrzennym z dnia 27 marca 2003r. (t.j.: Dz.U. z 2023r., poz. 977 z późn. zm.).
4. Odbiorcami danych są podmioty określone w przepisach prawa lub inne podmioty na podstawie stosownych umów zawartych z Gminą Czermin.
5. Dane osobowe nie będą przekazywane do państwa trzeciego/organizacji międzynarodowej.
6. Dane po zrealizowaniu celu, dla którego zostały zebrane, będą przetwarzane do celów archiwalnych i przechowywane przez okres niezbędny do zrealizowania przepisów dotyczących archiwizowania danych przez Administratora.
7. W zakresie swoich danych osobowych ma Pani/Pan prawo żądania: dostępu do danych, sprostowania danych, a także prawo żądania wniesienia sprzeciwu wobec ich przetwarzania, usunięcia, ograniczenia przetwarzania, przenoszenia danych jeśli jest możliwe i na zasadach wynikających z RODO.
8. Każda osoba ma prawo wniesienia skargi do Prezesa Urzędu Ochrony Danych Osobowych jeśli uzna, że przetwarzanie jej danych osobowych odbywa się niezgodnie z przepisami.
9. Podanie danych osobowych jest obowiązkowe. Jest Pani/Pan zobowiązana/y do ich podania. Niepodanie danych osobowych będzie skutkowało wezwaniem do ich uzupełnienia, a w przypadku nieuzupełnienia pozostawieniem wniosku bez rozpoznania.
10. Dane nie będą podlegały zautomatyzowanemu podejmowaniu decyzji dotyczących Pani/Pana danych osobowych, w tym profilowaniu.



L.dz.1546/ZGK/2025

Zakład Gospodarki Komunalnej  
63-304 Czermin 1B  
tel. 062-741-73-25  
NIP PL 6171010847  
Regon 250444387

Gmina Czermin  
Czermin 47  
63-304 Czermin  
Pełnomocnik  
Jarosław Szymczak  
Os. Konstytucji 3 Maja 28/40  
63-200 Jarocin

### WARUNKI TECHNICZNE

W związku z realizacją zadania projektowego związanego z „Budowa sieci wodociągowej z przyłączami w miejscowości Żegocin” w ramach inwestycji: „Rozbudowa i modernizacja infrastruktury zaopatrzenia w wodę w gminie Czermin”.

1. Zaprojektować budowę i rozbudowę istniejącej sieci wodociągowej z rur PEHD 100 DN 125x7,4mm PN 10 SDR 17 metodą przecisku sterowanego lub wykopu otwartego,
2. Zaprojektować w terenie zabudowanym hydranty nadziemne lub podziemne DN 80 wraz z uzbrojeniem w zasuwę odcinającą kołnierзовą miękkouszczelnioną DN 80, obudowę i skrzynkę zasuwy oraz oznakowaniem pionowym z lokalizacją w obrębie pasa drogowego drogi gminnej nr 625043P,
3. Zaprojektować przecisk pod drogą gminną nr 625043P z rury osłonowej PEHD o średnicy co najmniej DN 200 i długości zapewniającej przekroczenie pasa drogowego drogi gminnej,
4. Włączenie projektowanej budowy i rozbudowy sieci wodociągowej wykonać:
  - a. W obrębie drogi gminnej nr 625043P w miejscowości Żegocin z włączeniem do istniejącej sieci wodociągowej z rur PVC DN 160,
  - b. Węzeł włączenia do sieci wodociągowej uzbroić w zasuwy odcinającą kołnierзовą miękkouszczelnioną DN 100, lokalizację zasuwy oznaczyć oznakowaniem pionowym,
  - c. włączenie projektowanych przyłączy wodociągowych zaprojektować do projektowanej sieci za pomocą nawiertki DN110/40, z uzbrojeniem w zasuwę odcinającą obudowę teleskopową oraz skrzynkę zasuwy,
5. Zaprojektować armaturę technologiczną z żeliwa sferoidalnego zabezpieczonej farbą epoksydową w kolorze niebieskim lub kształtki segmentowe z PEHD 100 o średnicy odpowiadającej średnicy przebudowanej sieci wodociągowej,
6. Uzgodnienie kolizji z istniejącą siecią drenarską uzgodnić z Gminną Spółką Wodną w Czerminie.

Kierownik  
Zakładu Gospodarki Komunalnej  
mgr inż. Mariusz Rasliński



Czermin, dnia 4 grudnia 2025 roku

RB.6853.UE.88.2025.RM

Usługi Techniczne w Budownictwie  
Jarosław Szymczak  
Os. Konstytucji 3 Maja 28/40  
63-200 Jarocin  
Reprezentując  
Gminę Czermin  
Czermin 47  
63-304 Czermin

## **DECYZJA**

Na podstawie art. 19 ust. 2, pkt 4 w związku art. 39 ust. 3, 3a ustawy z dnia 21 marca 1985 roku o drogach publicznych (t.j. Dz.U. z 2025 roku poz. 889) oraz art. 104 i art. 107 § 1 ustawy z dnia 14 czerwca 1960 roku – Kodeks Postępowania Administracyjnego (t.j. Dz.U. z 2024 roku poz. 572 ze zm.) po rozpatrzeniu wniosku z dnia 2 grudnia 2025 roku złożonego przez: Gminę Czermin, Czermin 47, 63-304 Czermin w imieniu, której działa pełnomocnik Pan Jarosław Szymczak, prowadzący działalność gospodarczą pod nazwą Usługi Techniczne w Budownictwie Jarosław Szymczak, Os. Konstytucji 3 Maja 28/40, 63-200 Jarocin w sprawie uzgodnienia lokalizacji projektowanej sieci wodociągowej wraz z przyłączami w pasie drogowym drogi gminnej nr 625043P działka nr 629, arkusz mapy 2, obręb Żegocin

### **WÓJT GMINY CZERMIN ZEZWALA**

na lokalizację w pasie drogowym drogi gminnej nr 625043P działka nr 629, arkusz mapy 2, obręb Żegocin projektowanej sieci wodociągowej wraz z przyłączami przy zachowaniu następujących warunków;

1. Przebieg urządzenia należy wykonać zgodnie z przedstawioną kopią mapy stanowiącą załącznik nr 1 do niniejszej decyzji.
2. Urządzenie należy umieścić w taki sposób, aby zapobiec powstaniu kolizji sytuacyjno-wysokościowej z istniejącą infrastrukturą techniczną.
3. W granicach pasa drogowego projektowaną sieć wodociągową należy posadzić na głębokości min. 1,20 m mierząc poniżej górnej niwelety jezdni do górnej krawędzi rury osłonowej, a w poboczu i pasie zieleni od poziomu terenu.
4. Przejście projektowanego przyłącza wodociągowego pod istniejącymi zjazdami na dz. ewidencyjne nr 608, 610, 611, 612, 613, 614, 615, 616/3, 616/5 arkusz mapy 2, obręb Żegocin wykonać metodą przecisku lub przewiertu w rurze osłonowej bez rozkopywania nawierzchni asfaltowej zjazdów. Rurę osłonową należy wyprowadzić min. 1,00 m poza krawędź jezdni.
5. Trasę projektowanej sieci wodociągowej oznakować za pomocą folii ostrzegawczej zgodnie z wymogami przepisów branżowych.
6. Podczas prowadzonych robót zwrócić szczególną uwagę na istniejące uzbrojenie podziemne np. sieć wodociągową, przyłącza do sieci wodociągowej, linie teletechniczne zlokalizowane w obrębie projektowanej sieci wodociągowej.
7. Ewentualne uszkodzenia istniejącej sieci wodociągowej należy niezwłocznie zgłosić do Zakładu Gospodarki Komunalnej w Czerminie, Czermin 1B, 63-304 Czermin. Koszt usunięcia awarii obciąża Wykonawcę robót.



8. W przypadku wystąpienia kolizji projektowanego przedsięwzięcia z urządzeniami drenarskimi wykonać ich przebudowę w celu zachowania ciągłości sieci. Ewentualne uszkodzenia sieci drenarskiej należy niezwłocznie zgłosić do Gminnej Spółki Wodnej w Czerminie, Czermin 1B, 63-304 Czermin.
9. Roboty wykonać przy zajęciu pasa drogowego: jezdni, chodnika, pobocza drogi i pasa zieleni.
10. Wchodząc na grunt prywatny należy uzyskać zgody właścicieli gruntu.
11. Prace należy wykonać zgodnie z polskimi normami i przepisami szczególnymi oraz przy zachowaniu odpowiednich warunków bezpieczeństwa w stosunku do uczestników ruchu drogowego. Po zakończeniu robót pas drogowy należy przywrócić do stanu poprzedniego tj. takiego jaki był przed rozpoczęciem robót, poprzez zagęszczenie w miejscach wykopu oraz odtworzenie nawierzchni.
12. W przypadku remontu lub przebudowy w/w drogi koszty związane z koniecznością przebudowy lub przełożenia projektowanej sieci wodociągowej w pasie drogowym ponosi Właściciel tego urządzenia lub obiektu zgodnie z art. 39 ust. 5 ustawy o drogach publicznych.
13. Należy wykonać geodezyjną inwentaryzację powykonawczą zrealizowanych prac, zatwierdzoną przez Powiatowy Ośrodek Dokumentacji Geodezyjnej i Kartograficznej w Pleszewie.
14. Decyzja o lokalizacji urządzeń w pasie drogowym jest równocześnie zgodą zarządcy drogi w myśl art. 32 ust. 4 pkt. 2 ustawy z dnia 7 lipca 1994 roku – prawo budowlane (t.j. Dz.U. z 2025 roku poz. 418 ze zm.) w celu uzyskania pozwolenia na budowę albo zgłoszenia robót budowy lub robót budowlanych.
15. Zarządca drogi zastrzega sobie, iż warunki dotyczące lokalizacji sieci wodociągowej w pasie drogowym drogi gminnej pozostają aktualne do czasu ewentualnej zmiany stanu faktycznego w obrębie pasa drogowego w miejscu planowanej lokalizacji tych urządzeń.
16. Zarządca drogi zastrzega sobie prawo do odmowy przekazania pasa drogowego, w przypadku, gdy warunki atmosferyczne uniemożliwiąć będą prawidłowe odtworzenie naruszonych elementów pasa drogowego.
17. W przypadku umieszczenia urządzeń infrastruktury podziemnej w pasie drogowym niezgodnie z obowiązującymi przepisami prawa, normami itp. oraz niezgodnie z zatwierdzoną lokalizacją, koszty przełożenia tych urządzeń ponosi Wnioskodawca / Inwestor.

### UZASADNIENIE

W dniu 2 grudnia 2025 roku do tutejszego Urzędu wpłynął wniosek Inwestora: Gmina Czermin, Czermin 47, 63-304 Czermin w imieniu, której występuje pełnomocnik Pan Jarosław Szymczak, prowadzący działalność gospodarczą pod nazwą Usługi Techniczne w Budownictwie Jarosław Szymczak, Os. Konstytucji 3 Maja 28/40, 63-200 Jarocin o wydanie zezwolenia w sprawie uzgodnienia lokalizacji projektowanej sieci wodociągowej z przyłączami w pasie drogowym drogi gminnej nr 625043P działka nr 629, arkusz mapy 2, obręb Żegocin.

Zgodnie z art. 39 ust. 1 pkt 1 ustawy o drogach publicznych, zabronione jest lokalizowanie obiektów i urządzeń infrastruktury technicznej niezwiązanych z potrzebami zarządzania drogami lub potrzebami ruchu drogowego. Wyjątek stanowi ustęp 3 cytowanego przepisu, zgodnie z którym w szczególnie uzasadnionych przypadkach umieszczenie w pasie drogowym urządzeń niezwiązanych z potrzebami ruchu może nastąpić wyłącznie za zezwoleniem właściwego zarządcy drogi. W uznaniu organu, lokalizacja urządzeń infrastruktury wodociągowej w pasie drogowym nie powinna wpływać negatywnie na funkcjonowanie układu drogowego pod warunkiem zachowania przez stronę wnioskującą w/w warunków.

W związku z powyższym orzeczono jak w sentencji decyzji.

### POUCZENIE

Od niniejszej decyzji stronie przysługuje odwołanie za moim pośrednictwem do Samorządowego Kolegium Odwoławczego w Kaliszu, ul. Częstochowska 12, 62-800 Kalisz w terminie 14 dni od dnia jej doręczenia.

Zgodnie z art. 127a Kodeksu postępowania administracyjnego w trakcie biegu terminu do wniesienia odwołania, Strona może zrzec się prawa do wniesienia odwołania wobec organu administracji publicznej, który wydał decyzję. Z dniem doręczenia organowi administracji publicznej oświadczenia o zrzeczeniu się



prawa do wniesienia odwołania przez ostatnią ze stron postępowania, decyzja staje się ostateczna i prawomocna.

Zarządca drogi zgodnie z art. 39 ust. 3a ustawy z dnia 21 marca 1985 roku o drogach publicznych (t.j. Dz.U. z 2025 roku poz. 889) poucza Inwestora zadania, że przed rozpoczęciem robót budowlanych jest zobowiązany do:

1. uzyskania pozwolenia na budowę lub zgłoszenia budowy albo wykonywania robót budowlanych,
2. uzgodnienia z zarządcą drogi, przed uzyskaniem pozwolenia na budowę, projektu zagospodarowania działki lub terenu oraz projektu architektoniczno-budowlanego urządzenia,
3. uzyskania zezwolenia zarządcy drogi na zajęcie pasa drogowego, dotyczącego prowadzenia robót w pasie drogowym lub na umieszczenie w nim urządzenia.

Zezwolenie zarządcy drogi wyrażone w niniejszej decyzji nie jest równoznaczne z pozwoleniem na budowę lub zgłoszeniem budowy lub robót stosownie do przepisów ustawy z dnia 7 lipca 1994 roku Prawo Budowlane (t.j. Dz.U. z 2025 roku poz. 418 ze zm.).

Zezwolenie zarządcy drogi wyrażone w niniejszej decyzji nie jest równoznaczne z zezwoleniem na prowadzenie robót w pasie drogowym i umieszczenie urządzeń, o które Wykonawca albo Inwestor powinien wystąpić do Wójta Gminy Czermin.

Do wniosku o zajęcie pasa drogowego należy dołączyć ksero pozwolenia na budowę oraz projekt oznakowania robót prowadzonych w pasie drogowym zgodnie z Rozporządzeniem Ministra Infrastruktury z dnia 23.09.2003 roku w sprawie szczegółowych warunków zarządzania ruchem na drogach oraz wykonywania nadzoru nad tym zarządzeniem (Dz. U. z 2017 roku poz. 784 ze zm.).

Integralną część niniejszej decyzji stanowi mapa opatrzona przez Wójta Gminy Czermin (zarządcą drogi) klauzulą uzgadniającą.

Zezwolenie na przebieg i umieszczenie projektowanej sieci wodociągowej zlokalizowanej w pasie drogowym, wydane niniejszą decyzją wygasa, jeżeli w ciągu 2 lat od daty jej wydania budowa przedmiotowego urządzenia w pasie drogowym nie została zrealizowana.

Zwolniono z opłaty skarbowej zgodnie z art. 2 ust. 2 oraz art. 4 ustawy dn. 16 listopada 2006 roku o opłacie skarbowej (t.j. Dz.U. z 2025 roku poz. 1154) – załącznik do ustawy część III ust. 44 pkt 9.



WÓJT  
mgr Sławomir Spychaj

Decyzja niniejsza  
stała się ostateczna z dniem 11.12.2025 roku  
i podlega wykonaniu.



Z up. Wójta  
mgr inż. Violetta Sierszuła  
Zastępca kierownika referatu rolnictwa  
budownictwa i ochrony środowiska

**Załącznik:**

1. Kopia mapy z naniesionym przebiegiem projektowanej sieci wodociągowej

**Otrzymują:**

1. adresat
2. a/a

**Do wiadomości:**

1. Zakład Gospodarki Komunalnej w Czerminie, Czermin 1B, 63-304 Czermin.

Sporządził: Radosław Mielcarek, tel. 62 7416 031 wew. 53

Zatwierdził: Maciej Głowacki, tel. 62 7416 031 wew. 51

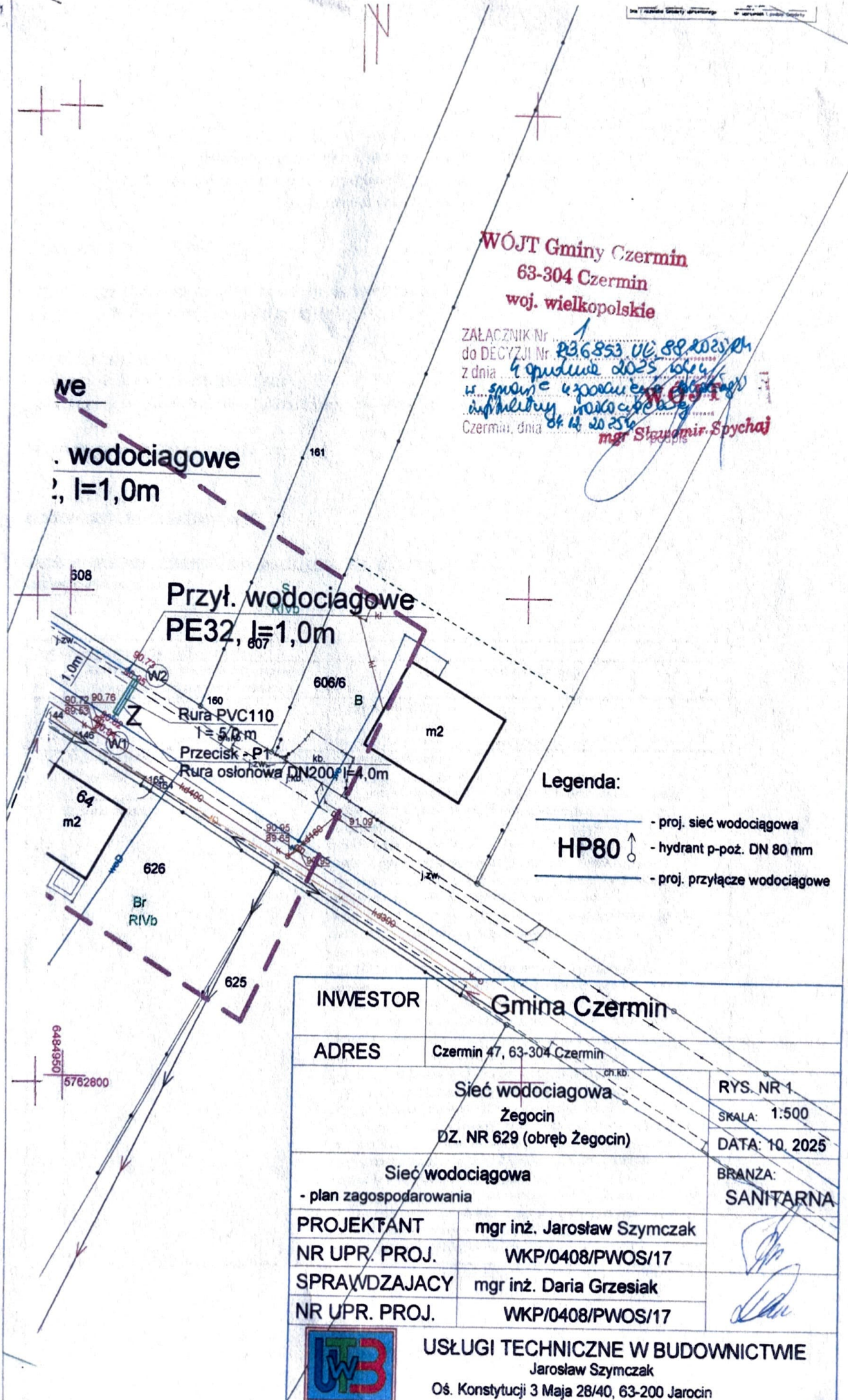


## Klauzula informacyjna dotycząca przetwarzania danych osobowych

Zgodnie z art. 13 ust. 1 i ust. 2 Rozporządzenia Parlamentu Europejskiego i Rady (UE) 2016/679 z dnia 27 kwietnia 2016 roku w sprawie ochrony osób fizycznych w związku z przetwarzaniem danych osobowych i w sprawie swobodnego przepływu takich danych oraz uchylenia dyrektywy 95/46/WE (określane jako „RODO”) informuję, iż:

1. Administratorem Pani/Pana danych osobowych jest Wójt Gminy Czermin z siedzibą w Urzędzie Gminy Czermin, Czermin 47, 63-304 Czermin, e-mail: [ugczermin@czermin.wlkp.pl](mailto:ugczermin@czermin.wlkp.pl)
2. Wyznaczono Inspektora Ochrony Danych w Gminie Czermin, którą jest spółka Leśny & Wspólnicy Sp. z o. o., w której jako osobę kontaktową wyznaczono Panią Barbarę Dąbkowską. Z Inspektorem można się skontaktować e-mail: [iod@lesny.com.pl](mailto:iod@lesny.com.pl)
3. Dane osobowe przetwarzane będą w celu wypełnienia obowiązków wynikających z przepisów prawa. Podstawą prawną jest (np.):
  - Ustawa Kodeks postępowania administracyjnego z dnia 14 czerwca 1960 roku (t.j. Dz.U. z 2024 roku poz. 572 ze zm.)
  - Ustawa o drogach publicznych z dnia 21 marca 1985 roku (t.j. Dz.U. z 2025 roku poz. 889)
  - Ustawa Prawo budowlane z dnia 7 lipca 1994 roku (t.j. Dz.U. z 2025 roku poz. 418 ze zm.)
  - Ustawa o opłacie skarbowej z dnia 16 listopada 2006 roku (t.j. Dz.U. z 2025 roku poz. 1154).
4. Odbiorcami danych są podmioty określone w przepisach prawa lub inne podmioty na podstawie stosownych umów zawartych z Gminą Czermin. W przypadku braku właściwości Gminy Czermin, Twoje dane trafią do organu właściwego.
5. Dane osobowe nie będą przekazywane do państwa trzeciego/organizacji międzynarodowej.
6. Dane po zrealizowaniu celu, dla którego zostały zebrane, będą przetwarzane do celów archiwalnych i przechowywane przez okres niezbędny do zrealizowania przepisów dotyczących archiwizowania danych przez Administratora.
7. W zakresie swoich danych osobowych ma Pani/Pan prawo żądania: dostępu do danych, sprostowania danych, a także prawo żądania wniesienia sprzeciwu wobec ich przetwarzania, usunięcia, ograniczenia przetwarzania, przenoszenia danych jeśli jest możliwe i na zasadach wynikających z RODO.
8. Każda osoba ma prawo wniesienia skargi do Prezesa Urzędu Ochrony Danych Osobowych jeśli uzna, że przetwarzanie jej danych osobowych odbywa się niezgodnie z przepisami.
9. Podanie danych osobowych jest obowiązkowe. Jest Pani/Pan zobowiązana/y do ich podania. Niepodanie danych osobowych będzie skutkowało wezwaniem do ich uzupełnienia, a w przypadku nieuzupełnienia pozostawieniem wniosku bez rozpoznania.
10. Dane nie będą podlegały zautomatyzowanemu podejmowaniu decyzji dotyczących Pani/Pana danych osobowych, w tym profilowaniu.





WÓJT Gminy Czermin  
63-304 Czermin  
woj. wielkopolskie

Załącznik Nr 1  
do Decyzji Nr 236853/VI/2025  
z dnia 4 grudnia 2025 r.  
w sprawie wyrażenia zgody na  
wprowadzenie zmiany w  
Czermin, dnia 04.12.2025  
mgr Sławomir Spychaj

Legenda:

- proj. sieć wodociągowa
- HP80 - hydrant p-poż. DN 80 mm
- proj. przyłącze wodociągowe

|   |                            |  |                   |
|---|----------------------------|--|-------------------|
| INWESTOR  | Gmina Czermin              |  |                   |
| ADRES   | Czermin 47, 63-304 Czermin |  |                   |
| Sieć wodociągowa<br>Żegocin<br>DZ. NR 629 (obwód Żegocin) |                            |  | RYS. NR 1         |
| Sieć wodociągowa<br>- plan zagospodarowania               |                            |  | SKALA: 1:500      |
| PROJEKTANT  | mgr inż. Jarosław Szymczak |  | DATA: 10. 2025    |
| NR UPR. PROJ.   | WKP/0408/PWOS/17           |  | BRANŻA: SANITARNA |
| SPRAWDZAJACY  | mgr inż. Daria Grzesiak    |  |                   |
| NR UPR. PROJ.   | WKP/0408/PWOS/17           |  |                   |



USŁUGI TECHNICZNE W BUDOWNICTWIE  
Jarosław Szymczak  
Oś. Konstytucji 3 Maja 28/40, 63-200 Jarocin



Odpis protokołu z narady koordynacyjnej  
dotyczącej usytuowania projektowanej sieci uzbrojenia terenu,  
przeprowadzonej przez Starostę Pleszewskiego sposobem elektronicznym  
zakończonej w dniu 2025-12-08

Znak sprawy: GK.6630.221.2025

Wnioskodawca: Usługi Techniczne w Budownictwie Jarosław Szymczak  
63-200 JAROCIN, ul. Os.Konstytucji 3 Maja 28/40

Opis przedmiotu narady:

Lokalizacja: JE: Czermin, Obr.: 0012, Dz.: 629

Rodzaj i funkcja przewodu: Projekt sieci wodociągowej, rozdzielcza, średnica 110 mm

Informacje uzupełniające: średnica 110 mm

Przewodniczący narady koordynacyjnej:

Wynik narady (określa Przewodniczący narady koordynacyjnej po jej zakończeniu):  
jednomyślny i pozytywny

| Podmioty władające sieciami uzbrojenia terenu: |   |  |
|--|---|--|
| Lp.  | Oznaczenie podmiotu oraz imię i nazwisko osoby, która ten podmiot reprezentuje: | Stanowisko/treść uwagi:  |
| 1  | PROMAX  | pozytywne bez uwag<br><br>Należycie zawiadomiony podmiot nie uczestniczył w naradzie   |
| 2  | ENERGA-OPERATOR SA Oddział w Kaliszu<br>RD Jarocin<br><br>Elżbieta Dudziak      | pozytywne z uwagami<br><br>1. Zgodnie z Rozporządzeniem Ministra Infrastruktury z dn. 6 lutego 2003 r. (Dz. U. 03.47.401) w sprawie bezpieczeństwa i higieny pracy podczas wykonywania robót budowlanych, należy zachować minimalną odległość względem istniejącej napowietrznej linii elektroenergetycznej niskiego napięcia (nn-0,4 kV) wynoszącą odpowiednio 3 m licząc od skrajnego przewodu. Prace wykonywane bezpośrednio pod linią napowietrzną jak również w odległości mniejszej niż 3 m (linia nn-0,4 kV), mogą być prowadzone jedynie po uprzednim wyłączeniu spod napięcia istniejącej linii elektroenergetycznej.<br>2. Nie jest dopuszczalne składowanie materiałów budowlanych bezpośrednio pod linią napowietrzną jak również w odległości mniejszej niż 3 m (linia nn-0,4 kV) liczonej od skrajnego przewodu linii.<br>3. W czasie wykonywania robót budowlanych z zastosowaniem samojedźnych żurawi, dźwigów, wózków widłowych, podnośników, koparko-ladowarek oraz innych urządzeń ruchomych (w tym załadowniczo – wyladowczych, maszyn specjalistycznych, frezarek i rozścielaczy mas bitumicznych, wind budowlanych, itp.), jak również pojazdów ciężarowych wyposażonych w hydrauliczny dźwig samochodowy lub tzw. „wywrotkę”, zwanych dalej łącznie sprzętem zmechanizowanym o zmiennej lokalizacji, zachowuje się odległości, o których mowa powyżej, mierzone do najdalej wysuniętego punktu urządzenia wraz z ładunkiem z uwzględnieniem możliwości jego rozkołysania oraz przesunięcia przewodów elektroenergetycznych.<br>4. Zgodnie z § 55 ust. 4 Rozporządzenia, o którym jest mowa w pkt 1, sprzęt zmechanizowany o zmiennej lokalizacji, który może zbliżyć się na niebezpieczną odległość do przedmiotowej infrastruktury |



|   |   |  |
|---|---|--|
|   |   | <p>elektroenergetycznej winien być wyposażony w sygnalizatory napięcia. Rzeczona „niebezpieczna odległość” należy rozumieć, jako realne prawdopodobieństwo naruszenia przez ww. sprzęt zmechanizowany strefy ochronnej wynoszącej 3 m (linia nn-0,4 kV), szczegółowo opisanej w pkt 1.</p> <p>5. Poza strefą z pkt 1 prace można prowadzić przy załączonej pod napięcie linii elektroenergetycznej pod warunkiem zachowania w/w wymogów.</p> <p>6. Prace ziemne w miejscach występowania podziemnej sieci elektroenergetycznej (linia kablowa niskiego napięcia nN-0,4 kV), wykonać ręcznie; zgodnie z normami i przepisami w szczególności normą : N SEP-E-004,</p> <p>7. Prace ziemne w strefie po 2 m od osi przebiegu sieci elektroenergetycznej wykonać bez użycia sprzętu mechanicznego. Szczegółowy przebieg sieci elektroenergetycznej należy ustalić w terenie na podstawie przekopów próbnych.</p> <p>8. Miejsca skrzyżowań/a i zbliżeń/a projektowanych urządzeń z siecią elektroenergetyczną zabezpieczyć rurami dwu-połówkowymi grubościennymi. Miejsca zabezpieczeń podlegają odbiorowi przed zasypaniem przez pracownika Rejonu Dystrybucji w Jarocinie.</p> <p>9. Projektowane urządzenia lokalizować w odległości min. 0,5 m od istniejącej/projektowanej infrastruktury elektroenergetycznej.</p> <p>10. Zobowiązuje się Inwestora do prowadzenia prac w sposób wykluczający możliwość powstania awarii sieci. Koszty naprawy i poniesione straty, jak również utracone korzyści przez Energa-Operator S.A. Oddział w Kaliszu w efekcie uszkodzeń urządzeń elektroenergetycznych powstałych podczas wykonywania robót pokrywa Inwestor.</p> <p>11. W przypadku prac wymagających zbliżenia/skrzyżowania z czynnymi urządzeniami elektro-energetycznym w szczególności:<br/>- odkopanie kabli elektroenergetycznych nn-0,4 kV do poziomu powłoki,<br/>należy wystąpić z co najmniej 2 tygodniowym wyprzedzeniem do: Energa-Operator S.A. Oddział w Kaliszu Rejon Dystrybucji w Jarocinie ul. Batorego 26, 63-200 Jarocin z wnioskiem o zgodę i ustalenie warunków czasowego wyłączenia istniejącej linii elektroenergetycznej. Inwestor winien liczyć się z poniesieniem kosztów wyłączeń istniejących urządzeń elektroenergetycznych oraz ewentualnych dopuszczeń do pracy.</p> <p>Uzgodnienie ważne 2 lata.</p> |
| 3 | ENERGA-OPERATOR SA Oddział w Kaliszu<br>RD Kalisz     | <p>pozytywne bez uwag</p> <p>Należy zawiadomiony podmiot nie uczestniczył w naradzie</p>   |
| 4 | Fiberhost S.A.<br><br>Hubert Kolański                 | <p>pozytywne z uwagami</p> <p>Uzgodniono.</p> <p>FIBERHOST S.A. Wysogotowo, ul. Wierzbowa 84, 62-081 Przeźmierowo. Informuje, iż na dzień 04.12.2025, we wskazanej lokalizacji nie występuje infrastruktura FIBERHOST S.A. będąca w kolizji z opracowywanym projektem.</p> <p>Przy natrafieniu w trakcie wizji lokalnej dokonywanej przez projektanta lub podczas robót ziemnych, na urządzenia FIBERHOST S.A. nie naniesione na podkład mapowy, należy je zabezpieczyć i powiadomić FIBERHOST S.A. (tel. 61 222 22 11, fax 61 222 11 11) w celu ustalenia trybu dalszego postępowania.</p>  |
| 5 | G.EN. Operator Sp. z o.o.                             | <p>pozytywne bez uwag</p> <p>Należy zawiadomiony podmiot nie uczestniczył w naradzie</p>   |
| 6 | Multimedia Polska sp. z o.o.<br><br>Tomasz Czapliński | <p>nie dotyczy</p> <p>Nie dotyczy</p>  |
| 7 | NETIA S.A.<br><br>Bożena Urbańska                     | <p>pozytywne bez uwag</p> <p>Brak uwag</p>   |







Protokolant: Marcin Gola

Marcin  
Gola

Podpisany elektronicznie  
Data: 2020.05.15 10:00:00  
Miejsce: Gola

Podpis i pieczęć przewodniczącego  
narady koordynacyjnej

Informacje dodatkowe:

1. Zgodnie z art. 28ba ust. 1 ustawy z dnia 17 maja 1989 r. Prawo geodezyjne i kartograficzne (t.j. Dz.U.2020.276 z późn. zm.), nieobecność na naradzie koordynacyjnej podmiotu należycie zawiadomionego o jej miejscu i terminie nie stanowi przeszkody do jej przeprowadzenia. Przyjmuje się, że podmiot ten nie składa zastrzeżeń do usytuowania projektowanej sieci uzbrojenia terenu (...).
2. Zgodnie z § 10 ust. 1 pkt 2 Rozporządzenia Ministra Administracji i Cyfryzacji z dnia 21 października 2015 r. w sprawie powiatowej bazy GESUT i krajowej bazy GESUT (Dz.U.2015.1938), powiatową bazę GESUT (...) aktualizuje się w drodze czynności materialno-technicznych na podstawie danych lub informacji zawartych w dokumentach, które były przedmiotem narady koordynacyjnej, (...), w przypadku gdv stanowiska uczestników tej narady są jednomyślne i pozytywne.
3. Zgodnie z art. 15 ust. 1 w związku z art. 48 ust. 1 pkt 3 ustawy z dnia 17 maja 1989 r. Prawo geodezyjne i kartograficzne (t.j. Dz.U.2020.276 z późn. zm.): znaki geodezyjne, urządzenia zabezpieczające te znaki oraz budowle triangulacyjne podlegają ochronie; kto wbrew przepisom art. 15 niszczy, uszkadza, przemieszcza znaki geodezyjne, grawimetryczne lub magnetyczne i urządzenia zabezpieczające te znaki oraz budowle triangulacyjne, a także nie zawiadamia właściwych organów o zniszczeniu, uszkodzeniu lub przemieszczeniu znaków geodezyjnych, grawimetrycznych lub magnetycznych, urządzeń zabezpieczających te znaki oraz budowli triangulacyjnych, podlega karze grzywny.
4. Zgodnie z art. 277 Kodeksu karnego, kto znaki graniczne niszczy, uszkadza, przesuwają lub czyni niewidocznymi albo fałszywie wystawia podlega grzywnie, karze ograniczenia wolności albo pozbawienia wolności do lat dwóch.
5. O wymagane zezwolenia na usunięcie drzew lub krzewów kolidujących z przebiegiem projektowanej inwestycji należy wnioskować do odpowiedniego organu w trybie przepisów ustawy z dnia 16 kwietnia 2004 r. o ochronie przyrody (t.j. Dz.U.2020.55).



• prof. ścieżka wodochłonna

• hydrant p-poz. DN 80 mm

**HP80** ↓

|          |                            |
|----------|----------------------------|
| INWESTOR | Gmina Czermin              |
| ADRES    | Czermin 47, 65-304 Czermin |

SANTARNA

|            |                            |
|------------|----------------------------|
| PROJEKTANT | mgr inż. Jarosław Szymczak |
|------------|----------------------------|

|                |                  |   |
|----------------|------------------|---|
| NIR UPR/ PROJ. | WK/PD408/PWOS/17 |  |
|----------------|------------------|---|

|                         |  |
|-------------------------|--|
| mgr inż. Daria Grzesiak |  |
| SPRAWDZAJĄCY            |  |

|                |                  |    |
|----------------|------------------|----|
| NIR UPR. PROJ. | WRP/0408/PWOS/17 | 66 |
|----------------|------------------|----|

**USŁUGI TECHNICZNE W BUDOWNICTWIE**  
Jarosław Stomczak

05. Konstrukci 3 Maja 28/40. 63-200 Jarocin

CC